

DEPARTEMENT
DES ALPES
DE HAUTE PROVENCE

ASSOCIATION SYNDICALE AUTORISEE
Des Canaux Annotains
Vélimande - Granges - Tourtouïre - Gastres
AP N° 7896 - 130 - 005 du 9 mai 2016

TRES IMPORTANT - A RETENIR

L'article 14 du Règlement intérieur - Mutation d'une parcelle

Obligation d'informer l'acheteur de la parcelle en cas de vente

L'article 17 du Règlement intérieur - Servitudes liées aux canaux

L'article 13 du Règlement intérieur - Changement d'adresse

Obligation d'informer par écrit l'ASA de son changement d'adresse

L'article 18 du Règlement intérieur - Edification et plantation sur l'emprise des canaux ...

L'article 26 du Règlement intérieur - Manœuvre des vannes ou martelières

Interdiction de manœuvrer les vannes ou martelières

L'article 31 du Règlement intérieur - Rejet dans les canaux

Les rejets de quelque nature que ce soit, sont strictement interdits dans les canaux principaux ou secondaires

L'article 28 du Règlement intérieur - L'entretien du réseau secondaire par les propriétaires

ASSOCIATION SYNDICALE AUTORISEE
Des Canaux Annotains
Vélimande - Granges - Tourtourière - Gastres
AP N° 7896 - 130 - 005 du 9 mai 2016

siège de l'ASA : Mairie d'Annot

canaux.annotains@gmail.com

Textes statutaires

- Arrêté préfectoral portant autorisation de fusion
 - Statuts de l'ASA (acte d'association)
 - Etat parcellaire 2016
- Délibération de l'assemblée des propriétaires
(élection des membres Syndics)
- Election du Président et Vice-président
 - Règlement intérieur de service
 - Base de répartition des dépenses
 - Commission des travaux
- Règlement de l'utilisation de l'eau

**Arrêté préfectoral portant autorisation de
fusion des canaux annotains**

- canal de Velimande

- canal des Granges

- canal des la Tourtourière

- canal des Gastres



PRÉFET DES ALPES-DE-HAUTE-PROVENCE

PREFECTURE

DIRECTION DES LIBERTES PUBLIQUES
ET DES COLLECTIVITES TERRITORIALES
Bureau des Finances Locales
Affaire suivie par Mme Sylviane Morel
Tel : 04 92 36 73 24
Fax : 04 92 32 26 91
sylviane.morel@alpes-de-haute-provence.gouv.fr

Digne-les-Bains, le **09 MAI 2016**

n° 7896

LE PREFET

à

Monsieur le Président de l'ASA des canaux Annotains

OBJET : Notification de l'arrêté préfectoral portant autorisation de la fusion des associations syndicales autorisées des canaux Annotains et du canal des Granges

P.J. : 1

Je vous prie de bien vouloir trouver, sous ce pli, copie de l'arrêté préfectoral en date de ce jour portant autorisation de la fusion des associations syndicales autorisées des canaux Annotains et du canal des Granges commune d'Annot pour notification à chacun des propriétaires concernés.

Pour le Préfet,
et par délégation,
le Secrétaire général

Harnel-Francis MEKACHERA

PRÉFET DES ALPES-DE-HAUTE-PROVENCE

Préfecture des Alpes-de-Haute-Provence
Direction des libertés publiques et des collectivités territoriales
Bureau des relations avec finances Locales

ARRETE PREFECTORAL N° 2016- 130 - 005

portant autorisation de la fusion
des associations syndicales autorisées
des canaux Annotains et du canal des Granges
Commune d'Annot

LE PREFET DES ALPES-DE-HAUTE-PROVENCE,

Vu l'ordonnance n° 2004-632 du 1^{er} juillet 2004 modifiée relative aux associations syndicales de propriétaires et notamment son article 48 ;

Vu le décret n° 2006-504 du 3 mai 2006 modifié portant application de l'ordonnance n° 2004-632 précitée ;

Vu les assemblées générales des propriétaires des associations syndicales autorisées (ASA) des canaux Annotains et du canal des Granges sises sur la commune d'Annot qui se sont tenues le 5 février 2016 demandant la fusion des deux structures ;

Considérant que les conditions de majorité posées par l'article 48 de l'ordonnance susvisée se trouvent réunies ;

Considérant dès lors que la fusion des ASA concernées ne rencontre aucun d'obstacle et qu'elle est d'intérêt général ;

Sur proposition de Monsieur le secrétaire général de la préfecture des Alpes-de-Haute-Provence,

ARRÊTE

ARTICLE 1^{er}

Est autorisée à compter du 31 mai 2016 la fusion des associations syndicales autorisées (ASA) des canaux Annotains et du canal des Granges sises sur la commune d'Annot en un seul établissement public qui prend le nom d'« Association syndicale autorisée des canaux Annotains ».

ARTICLE 2 :

Les statuts de l'ASA sont contenus dans l'acte d'association joint en annexe n°1 du présent arrêté.

ARTICLE 3 :

L'état parcellaire de l'ASA est joint en annexe n°2 au présent arrêté.

ARTICLE 4 :

Le comptable de l'ASA est le comptable public d'Annot.

ARTICLE 5 :

Le présent arrêté peut faire l'objet dans un délai de deux mois à compter de sa notification :

- d'un recours gracieux auprès du Préfet des Alpes-de-Haute-Provence,
- d'un recours hiérarchique auprès du Ministre de l'Intérieur – Direction générale des collectivités locales.
- d'un recours contentieux devant le Tribunal Administratif de MARSEILLE (22-24, Rue Breteuil – 13 281 MARSEILLE Cedex 6)

ARTICLE 6 :

- Le Secrétaire Général de la Préfecture des Alpes-de-Haute-Provence,
- Le Sous-Préfet de l'arrondissement de Castellane,
- Le Directeur Départemental des Finances Publiques des Alpes-de-Haute-Provence,
- Le comptable public d'Annot,
- La Directrice des Territoires des Alpes-de-Haute-Provence,
- Le maire d'Annot,
- Le président de l'ASA des canaux Annotains à Annot
- Le président de l'ASA du canal des Granges à Annot

sont chargés chacun en ce qui le concerne de l'exécution du présent arrêté qui sera affiché en mairie d'Annot durant 15 jours, publié au recueil des actes administratifs de l'État dans le département des Alpes-de-Haute-Provence et au fichier immobilier du département et notifié aux propriétaires intéressés par les présidents des ASA concernés.

Fait à Digne-les-Bains, le 09 MAI 2016

Pour Le Préfet et par délégation
le Secrétaire Général



Hamel-François MEKACHERA

Statuts des canaux annotains

(A.P N° 2016 130-005 du 9 mai 2016)

Département des Alpes
De Haute Provence

Commune d'Annot

Rivière de la Vaire
Torrent du Coulomp

ANNEXE n°1

~~~~~

ASSOCIATION SYNDICALE AUTORISEE  
des canaux Annotains

~~~~~

ACTE D'ASSOCIATION

Conforme à l'Ordonnance n°2004-632 du 01 juillet 2004
et du décret d'application n°2006-504 du 03 mai 2006 et
correspondant à la fusion des Associations Syndicales Autorisées
du canal des Granges (A.P. du 10/06/1879)
des canaux Annotains (A.P. du 29/11/2011)

~~~~~

01052004  
40 1504



## ARTICLE 1                    CONSTITUTION DE L'ASSOCIATION SYNDICALE

Sont réunis en association syndicale autorisée les propriétaires des terrains compris dans son périmètre. La liste des terrains compris dans le périmètre est annexée aux présents statuts et précise notamment :

- les références cadastrales des parcelles syndiquées ;
- leur surface cadastrale.

Est également annexé aux présents statuts un plan définissant la zone du périmètre syndical.

L'association est soumise aux réglementations en vigueur notamment à l'ordonnance 2004-632 du 1er juillet 2004 et ses textes d'application (décret 2006-504 du 3 mai 2006), ainsi qu'aux dispositions spécifiées dans les présents statuts et dans le règlement de service lorsque celui-ci existe.

L'association est soumise à la tutelle du préfet dans les conditions prévues par la législation en vigueur.

## ARTICLE 2                    DISPOSITIONS GENERALES

Conformément aux dispositions de l'ordonnance du 1er juillet 2004, les droits et obligations qui dérivent de la constitution de l'association sont attachés aux immeubles ou parties d'immeubles compris dans le périmètre et les suivent, en quelque main qu'ils passent, jusqu'à la dissolution de l'association ou la réduction du périmètre.

Les propriétaires membres ont l'obligation d'informer :

- Les acheteurs éventuels des parcelles engagées dans l'association des charges et des droits attachés à ces parcelles ;
- Les locataires de l'immeuble de cette inclusion et des servitudes afférentes ;
- Lors de la mutation d'un bien compris dans le périmètre d'une association syndicale, avis doit être donné, dans les conditions prévues à l'article 20 de la loi n°65-557 du 10 juillet 1965 fixant le statut de la copropriété des immeubles bâtis, à l'association qui peut faire opposition dans les conditions prévues audit article pour obtenir le paiement des sommes restant dues par l'ancien propriétaire.

Toute mutation de propriété d'un immeuble inclus dans le périmètre doit, également, être notifiée au président de l'association par le notaire qui en fait le constat.

Tout propriétaire ayant omis de déclarer ou faire déclarer dans les formes sus-visées, avant le 01 mai de l'année en cours, une mutation ayant eu lieu avant le 1er janvier de l'année en cours, conservera la qualité de membre de l'association pour le paiement des redevances syndicales de la dite année conformément aux dispositions de l'article 53 du décret du 3 mai 2006.

## ARTICLE 3                    SIEGE ET NOM

Le siège de l'association est fixé à la mairie d'ANNOT (Alpes de Haute Provence).

Elle prend le nom d'Association Syndicale Autorisée des canaux Annotains.

ARTICLE 4                   OBJET DE L'ASSOCIATION

L'association a pour objet la création, la réalisation et l'exploitation du réseau de canaux principaux de l'ASA des canaux Annotains (canal des Gastres, canal de la Tourtour, canal de Vélimande et canal des Granges) et des ouvrages associés destinés au transport et à la distribution d'eau brute d'irrigation.

L'association sera chargée d'en assurer l'entretien, y compris l'exécution des travaux de grosses réparations, l'amélioration ou les extensions qui pourraient ultérieurement être reconnus utiles à l'aménagement.

A titre ponctuel et marginal, l'association pourra accomplir certaines activités accessoires contribuant à l'accomplissement de son objet principal ou qui en sont le complément naturel.

ARTICLE 5                   ORGANES ADMINISTRATIFS

L'association a pour organes administratifs l'Assemblée des Propriétaires, le Syndicat et le Président.

ARTICLE 6                   MODALITES DE REPRESENTATION A L'ASSEMBLEE  
DES PROPRIETAIRES

L'Assemblée des Propriétaires réunit les propriétaires dans le respect des dispositions suivantes :

Tout propriétaire du périmètre de l'ASA des canaux Annotains a le droit de faire partie de l'Assemblée des Propriétaires.

Tout propriétaire possédant une superficie totale inférieure ou égale à 10 ares dispose d'une voix. Ensuite chaque propriétaire a droit à autant de voix qu'il a de fois 10 ares engagés, sans que ce nombre de voix puisse dépasser 10.

Les propriétaires peuvent se faire représenter par des fondés de pouvoir qui peuvent être toute personne de leur choix. Le pouvoir est valable pour une seule réunion et est toujours révocable.

Un même propriétaire peut détenir au maximum 3 pouvoirs.

Un état nominatif des propriétaires membres de l'Assemblée des Propriétaires avec indication des voix dont ils disposent est tenu à jour par le Président de l'ASA.

Le préfet et les communes sur le territoire desquelles est située l'association, sont avisés de la réunion et peuvent participer ou se faire représenter à l'Assemblée des Propriétaires avec voix consultative.

ARTICLE 7                   REUNION DE L'ASSEMBLEE DES PROPRIETAIRES  
ET DELIBERATIONS

L'Assemblée des Propriétaires se réunit en session ordinaire tous les ans dans le courant du 1er semestre.

Les convocations à l'assemblée sont adressées, par lettre simple, par fax, par courrier électronique ou remises en main propre, par le Président, à chaque membre de l'Assemblée des Propriétaires, 15 jours au moins avant la réunion et indiquent le jour, l'heure, le lieu et l'ordre du jour de la séance. En cas d'urgence ce délai de convocation peut être abrégé à 5 jours par le président.

L'Assemblée des Propriétaires est valablement constituée quand le nombre total de voix des membres présents et représentés est au moins égal à la moitié plus une du total des voix de ses membres.

Si cette condition n'est pas remplie, une deuxième assemblée est organisée dans les 15 jours qui suivent. L'Assemblée délibère alors valablement, quel que soit le nombre de voix représentées. Les deux convocations peuvent être envoyées en un seul courrier.

L'Assemblée des Propriétaires peut se réunir en session extraordinaire dans les cas suivants :

- Pour modifier les statuts de l'association dans les cas prévus à l'article 39 de l'ordonnance du 1er juillet 2004 ;
- à la demande du Syndicat, du préfet ou de la majorité de ses membres pour prendre des décisions qui relèvent de ses compétences sans attendre la date de la prochaine assemblée ordinaire ;
- à la demande du préfet ou de la majorité de ses membres lorsqu'il s'agit de mettre fin prématurément au mandat des membres du Syndicat.

Toute délibération est constatée par un procès-verbal signé par le Président et un autre membre du syndicat et indique le résultat des votes. Le texte de la délibération soumise au vote y est annexé. Le procès-verbal indique également la date et le lieu de la réunion. Il lui est annexé la feuille de présence. Ce procès verbal est conservé dans le registre des délibérations.

Les délibérations sont prises à la majorité des voix présentes et représentées. Toutefois, lorsqu'il s'agit de procéder à une élection, la majorité relative est suffisante au second tour de scrutin.

En cas de partage de voix, sauf si le scrutin est secret, la voix du Président est prépondérante.

Le vote a lieu au scrutin secret à la demande d'au moins un tiers des membres présents dans la salle ayant voix délibérative selon l'article 6 des présents statuts.

#### ARTICLE 8 CONSULTATION ECRITE DE L'ASSEMBLEE DES PROPRIETAIRES

Sur décision du Syndicat, les délibérations de l'assemblée peuvent s'effectuer par une procédure écrite de consultation des propriétaires.

Toutefois l'assemblée délibère en réunion lorsque le préfet, le tiers de ses membres ou la majorité du syndicat le demande dans le délai de quinze jours à compter de la réception du courrier soumettant une délibération à la consultation écrite. Ce courrier mentionne cette possibilité et le délai dans lequel la demande doit être faite.

La délibération proposée ainsi que les documents d'information nécessaires sont adressés à chacun des membres par courrier recommandé avec demande d'avis de réception. Ce courrier précise le délai, qui ne peut être inférieur à quinze jours et qui court à compter de la date de réception de ces documents, imparti à chaque membre pour voter par courrier recommandé avec demande d'avis de réception, le cachet de la poste faisant foi.

Il informe le destinataire qu'en l'absence de réponse écrite de sa part dans ce délai, il est réputé favorable à la délibération. Les délibérations sont prises à la majorité des voix.

S'il a été procédé à une consultation écrite, la réponse de chaque membre est annexée au procès-verbal.

## ARTICLE 9

## ATTRIBUTIONS DE L'ASSEMBLEE DES PROPRIETAIRES

L'Assemblée des Propriétaires élit les membres du Syndicat et leurs suppléants chargés de l'administration de l'association.

Elle délibère sur :

- Le rapport annuel d'activité de l'association prévu à l'article 23 de l'ordonnance du 1<sup>er</sup> juillet 2004 ;
- Le montant maximum des emprunts qui peuvent être votés par le syndicat, fixé à 15 000 euros et les emprunts d'un montant supérieur ;
- Les propositions de modification statutaire, de modification de périmètre de l'ASA ou de dissolution, dans les hypothèses prévues aux articles 37 à 40 de l'ordonnance du 1<sup>er</sup> juillet 2004 ;
- L'adhésion à une union ou la fusion avec une autre association syndicale autorisée ou constituée d'office ;
- Toute question qui lui est soumise en application d'une loi ou d'un règlement ;
- Lors de l'élection des membres du Syndicat, le principe et le montant des éventuelles indemnités des membres du Syndicat, du Président et du Vice-Président.

Dans les réunions extraordinaires, l'Assemblée des Propriétaires ne peut délibérer que sur les questions qui lui sont soumises par le Syndicat et sont expressément mentionnées dans les convocations.

## ARTICLE 10

## COMPOSITION DU SYNDICAT

Le nombre de membres du Syndicat élus par l'Assemblée des Propriétaires est de 8 titulaires et de 4 suppléants, répartis pour 2 titulaires et 1 suppléant pour chaque canal défini à l'article 4 des présents statuts.

Les fonctions des membres du Syndicat durent 3 ans.

Le renouvellement des syndics titulaires et suppléants s'opère par moitié tous les deux ans, soit 4 syndics titulaires et 2 syndics suppléants tous les deux ans.

Les membres du Syndicat, titulaires et suppléants, sont rééligibles, ils continuent d'exercer leurs fonctions jusqu'à l'installation de leurs successeurs.

Les modalités d'élection des membres du Syndicat par l'Assemblée des Propriétaires sont les modalités de délibération définies à l'article 7 des présents statuts.

Pourra être déclaré démissionnaire par le Président, tout membre du Syndicat, qui sans motif reconnu légitime, aura manqué à 3 réunions consécutives.

Un membre titulaire du Syndicat qui est démissionnaire, qui cesse de satisfaire aux conditions d'éligibilité ou qui est empêché définitivement d'exercer ses fonctions est remplacé par un suppléant jusqu'à ce qu'un nouveau titulaire soit élu.

Lorsque le Président convoque le Syndicat après avoir constaté la nécessité de remplacer un titulaire, il convoque le suppléant amené à occuper ce poste. Sauf délibération du Syndicat provoquant une Assemblée extraordinaire des propriétaires pour élire un nouveau titulaire, l'élection des membres manquants du Syndicat aura lieu lors de l'assemblée ordinaire suivante. Les membres du Syndicat élus en remplacement à cette occasion, le sont pour la durée restant à courir du mandat qu'ils remplacent.

L'organisme qui apporte à une opération une subvention d'équipement au moins égale à 15 % du montant total des travaux participe à sa demande, avec voix consultative, aux réunions du Syndicat pendant toute la durée de l'opération.

Si l'Assemblée des Propriétaires en a délibéré dans les conditions prévues à l'article 9 ci dessus, les membres du Syndicat peuvent recevoir une indemnité à raison de leur activité pour la durée de leur mandat.

#### ARTICLE 11 NOMINATION DU PRESIDENT ET DU VICE-PRESIDENT

Lors de la réunion du Syndicat qui suit chaque élection de ses membres ceux-ci élisent l'un d'eux pour remplir les fonctions de Président et un autre en tant que Vice-Président. Le Président et le Vice-Président sont rééligibles. Ils conservent leurs fonctions jusqu'à l'installation de leurs successeurs.

Si l'Assemblée des Propriétaires a délibéré dans les conditions prévues aux articles 7 ou 8 ci dessus, le Président et le Vice-Président peuvent recevoir une indemnité à raison de leur activité pour la durée de leur mandat.

#### ARTICLE 12 ATTRIBUTIONS DU SYNDICAT

Sous réserve des attributions de l'Assemblée des Propriétaires, le Syndicat règle, par ses délibérations, les affaires de l'association syndicale. Il est chargé notamment :

- d'approuver les marchés qui sont de sa compétence et de délibérer sur les catégories de marché dont il délègue la responsabilité au président ;
- de voter le budget annuel ;
- d'arrêter le rôle des redevances syndicales ;
- de délibérer sur les emprunts dès lors que ceux-ci ne portent pas le montant cumulé du capital restant dû par l'ASA à plus de 30 000 € ;
- de contrôler et vérifier les comptes présentés annuellement ;
- de créer des régies de recettes et d'avances dans les conditions fixées aux articles R. 1617-1 à R. 1617-18 du code général des collectivités territoriales ;
- éventuellement de délibérer sur les modifications du périmètre syndical dans les conditions particulières prévues aux articles 37 et 38 de l'ordonnance du 1<sup>er</sup> juillet 2004 et détaillées à l'article 21 des présents statuts ;
- d'autoriser le Président d'agir en justice ;
- de délibérer sur l'adhésion à une fédération d'ASA ;
- de délibérer sur des accords ou conventions entre l'ASA et des collectivités publiques ou privées qui peuvent prévoir une contribution financière de ces collectivités à l'ASA ;
- d'élaborer et modifier, le cas échéant, le règlement intérieur de service.

#### ARTICLE 13 DELIBERATIONS DU SYNDICAT

Les délibérations du Syndicat sont prises à la majorité des voix des membres du Syndicat présents ou représentés. Elles sont valables lorsque plus de la moitié des membres ou de leur représentant y ont pris part. En cas de partage, la voix du Président est prépondérante.

Si après une première convocation, le quorum n'est pas atteint, le Syndicat est de nouveau convoqué dans un délai de 7 jours. La délibération prise lors de la deuxième réunion est alors valable quelque soit le nombre de présents.

Un membre du Syndicat peut se faire représenter en réunion du Syndicat par l'une des personnes suivantes :

- Un autre membre du syndicat ;
- Son locataire ou son régisseur ;
- En cas d'indivision, un autre co-indivisaire ;
- En cas de démembrement de la propriété et selon les modalités de mise en œuvre des dispositions du deuxième alinéa de l'article 3 de l'ordonnance du 1<sup>er</sup> juillet 2004 susvisée, l'usufruitier ou le nu-proprétaire.

Le mandat de représentation est écrit. Le nombre maximum de pouvoirs pouvant être attribué à une même personne en réunion du syndicat est de 1. Le mandat n'est valable que pour une seule réunion et est toujours révocable. Les délibérations sont signées par le Président et un autre membre du Syndicat. La feuille de présence signée est annexée aux délibérations, qui sont conservées dans le registre des délibérations.

#### ARTICLE 14 COMMISSION D'APPEL D'OFFRES DES MARCHES PUBLICS

Une commission d'appel d'offres à caractère permanent est présidée par le Président et comporte deux autres membres du syndicat désignés par ce dernier. Une commission spéciale peut aussi être constituée pour la passation d'un marché déterminé sur délibération du syndicat qui détermine le nombre de membres. Les modalités de fonctionnement de ces commissions sont celles prévues par le Code des marchés Publics pour les communes de moins de 3 500 habitants, le Président jouant le rôle du Maire.

Peuvent participer, avec voix consultative, aux réunions de la commission d'appel d'offres des personnalités désignées par le président de la commission en raison de leur compétence dans la matière qui fait l'objet de la consultation (salarié de l'ASA, agent de l'Etat etc.) et lorsqu'ils y sont invités par le président de la commission d'appel d'offres, le comptable public et un représentant du directeur général de la concurrence, de la consommation et de la répression des fraudes.

#### ARTICLE 15 ATTRIBUTIONS DU PRESIDENT

Les principales compétences du Président sont décrites dans les articles 23 de l'Ordonnance du 1er juillet 2004 et 28 du Décret du 3 mai 2006, notamment :

- Le Président prépare et exécute les délibérations de l'assemblée des propriétaires et du syndicat ;
- Il certifie, sous sa responsabilité, le caractère exécutoire des actes pris par les organes de l'association syndicale ;
- Il en convoque et préside les réunions ;
- Il est le chef des services de l'association et son représentant légal. Il en est l'ordonnateur ;
- Le Président gère les marchés de travaux, de fournitures et de services qui lui sont délégués par le syndicat. Il est la personne responsable des marchés ;
- Il tient à jour l'état nominatif des propriétaires des immeubles inclus dans le périmètre de l'association ainsi que le plan parcellaire ;
- Il veille à la conservation des plans, registres et autres documents relatifs à l'administration de l'association qui sont déposés au siège social ;
- Il constate les droits de l'association syndicale autorisée et liquide les recettes ;
- Il prépare et rend exécutoires les rôles ;
- Il tient la comptabilité de l'engagement des dépenses ;
- Il recrute, gère et affecte le personnel. Il fixe les conditions de sa rémunération. Le cas échéant, il élabore le règlement intérieur du personnel ;
- Le Président élabore, un rapport annuel sur l'activité de l'association et sa situation financière analysant notamment le compte administratif ;
- Par délégation de l'Assemblée des Propriétaires, il modifie les délibérations prises par elle lorsque le préfet en a fait la demande. Il rend compte de ces modifications, lors de la plus proche réunion ou consultation écrite de l'Assemblée des Propriétaires ;
- Le Président peut déléguer certaines de ses attributions à un directeur nommé par lui et placé sous son autorité ;
- Le Vice-Président supplée le Président absent ou empêché.

## ARTICLE 16 COMPTABLE DE L'ASSOCIATION

Les fonctions de comptable de l'Association Syndicale Autorisée sont confiées au comptable direct du Trésor.

Le comptable de l'Association Syndicale Autorisée est chargé seul et sous sa responsabilité d'exécuter les recettes et les dépenses, de procéder au recouvrement de tous les revenus de l'association ainsi que de toutes les sommes qui lui seraient dues, ainsi que d'acquitter les dépenses ordonnancées par le président jusqu'à concurrence des crédits régulièrement accordés.

## ARTICLE 17 VOIES ET MOYENS NECESSAIRES POUR SUBVENIR A LA DEPENSE

Les recettes de l'ASA comprennent :

- les redevances dues par ses membres ;
- le produit des emprunts ;
- les subventions de diverses origines ;

Ainsi que toutes les ressources prévues à l'article 31 de l'Ordonnance du 1<sup>er</sup> juillet 2004 relative aux associations syndicales de propriétaires.

Le montant des recettes annuelles devra permettre de faire face :

- Aux intérêts et aux annuités d'amortissement des emprunts restants dus ;
- Aux frais généraux annuels d'exploitation, d'entretien et de fonctionnement des ouvrages de l'association ;
- Aux frais de fonctionnement et d'administration générale de l'association ;
- Au déficit éventuel des exercices antérieurs ;
- A la constitution éventuelle de réserves destinées à faire face aux éventuels retards dans le recouvrement des cotisations dues par les membres, aux grosses réparations et au renouvellement des équipements.

Le recouvrement des créances de l'association s'effectue comme en matière de contributions directes.

Les redevances syndicales sont établies annuellement et sont dues par les membres appartenant à l'association au 1<sup>er</sup> janvier de l'année de leur liquidation.

Les redevances annuelles feront l'objet d'un ou plusieurs appels de cotisation selon des échéances fixées par le Syndicat.

Par ailleurs, le Syndicat pourra décider d'instaurer des pénalités de retard à l'encontre des membres qui paieraient les sommes dues avec retard.

Les bases de répartition des redevances entre les membres de l'association tiennent compte de l'intérêt de chaque propriété à l'exécution des missions de l'association et sont établies ou modifiées par le Syndicat selon les règles suivantes :

- Le Syndicat élabore un projet de bases de répartition des dépenses entre les membres de l'association, accompagné d'un tableau faisant état pour chaque membre de la proportion suivant laquelle il contribue et d'un mémoire explicatif indiquant les éléments de ses calculs et assorti le cas échéant d'un plan de classement des propriétés en fonction de leur intérêt à l'exécution des missions de l'association et d'un tableau faisant connaître la valeur attribuée à chaque classe ;
- Un exemplaire du projet et de ses annexes et un registre destiné à recevoir les observations des membres de l'association sont déposés pendant quinze jours au siège de l'association ;
- Ce dépôt est annoncé par affichage dans chacune des communes sur le territoire desquelles s'étend le périmètre de l'association ou publication dans un journal d'annonces légales du département siège de l'association, ou par tout autre moyen de publicité au choix du Syndicat ;

- A l'expiration de ce délai, le Syndicat examine les observations des membres de l'association. Il arrête ensuite les bases de répartition des dépenses. Cette délibération est notifiée aux membres de l'association par le Président.

Le mode de répartition ainsi défini s'applique aussi aux redevances spéciales relatives à l'exécution financière des jugements et transactions sauf décision contraire du Syndicat. Le membre bénéficiaire du jugement ou partie à la transaction n'est pas soumis à la redevance y afférente.

**ARTICLE 18**                    **REGLEMENT INTERIEUR DE SERVICE**  
**REGLEMENT INTERIEUR DU PERSONNEL**

Un règlement intérieur de service pourra définir les règles de fonctionnement du service propre à l'A.S.A. des canaux Annotains. Sa rédaction initiale et ses modifications ultérieures feront l'objet d'une délibération du Syndicat.

Si l'ASA a recours à du personnel salarié, le Règlement Intérieur du Personnel prévu à l'article 33 du décret du 3 mai 2006 pourra être rédigé par le Président. Il fera l'objet d'une délibération du Président.

**ARTICLE 19**                    **CHARGES ET CONTRAINTES SUPPORTEES PAR LES MEMBRES**

Les contraintes résultant des travaux et ouvrages de l'association tant pour leur création que pour leur fonctionnement font parties des obligations au sens de l'art. 3 de l'ordonnance du premier juillet 2004. Il s'agit notamment :

- des servitudes d'établissement des ouvrages et de passage pour les entretenir. Toute construction, édification de clôture ou plantation sur les parcelles où sont implantés des ouvrages devra permettre le passage pour leur entretien ;
- les distances en mètres à respecter de part et d'autre de la berge des canaux par tout type de construction, clôture et haies, seront définies par le règlement intérieur de service.
- de toutes les règles nécessaires à la protection des ouvrages de l'ASA.

Ces règles pourront être précisées dans le règlement intérieur de service. Lorsque l'importance des ouvrages prévus justifie une acquisition foncière, l'association syndicale est tenue d'acheter les terrains nécessaires.

**ARTICLE 20**                    **PROPRIETE ET ENTRETIEN DES OUVRAGES**

L'association syndicale autorisée est propriétaire des ouvrages qu'elle réalise en qualité de maître d'ouvrage dans le cadre de son objet statutaire et, à ce titre, en assure l'entretien.

**ARTICLE 21**                    **MODIFICATION STATUTAIRE DE L'ASSOCIATION**

Les modifications statutaires autres que celles portant sur son objet ou sur le périmètre syndical (extension, distraction) font l'objet d'une délibération de l'Assemblée des Propriétaires convoquée en session extraordinaire à cet effet puis sont soumises à l'autorisation du préfet.

Les modifications de l'objet ou du périmètre de l'association sont soumises aux conditions fixées par les articles 37 et 38 de l'ordonnance du 1<sup>er</sup> juillet 2004 et les articles 67 à 70 du décret du 3 mai 2006.

L'Assemblée des Propriétaires qui se prononce sur les propositions de modification de l'objet ou du périmètre de l'association est composée par l'ensemble des propriétaires membres de l'association, y compris ceux ne siégeant pas à "l'assemblée des propriétaires," organe de l'association au sens de l'article 18 de l'ordonnance du 1<sup>er</sup> juillet 2004.



## ARTICLE 22

## AGREGATION VOLONTAIRE

La décision d'extension est prise par simple délibération du Syndicat puis soumise à l'autorisation du préfet lorsque :

- l'extension du périmètre porte sur une surface inférieure à 7% de la superficie précédemment incluse dans le périmètre de l'association ;
- a été recueillie, par écrit, l'adhésion de chaque propriétaire des immeubles susceptibles d'être inclus dans le périmètre ;
- à la demande de l'autorité administrative, l'avis de chaque commune intéressée a été recueilli par écrit.

## ARTICLE 23

## FUSION DE L'ASSOCIATION

L'Association Syndicale Autorisée des canaux Annotains peut être autorisée, à sa demande ou à la demande de toute personne ayant capacité à la création d'une association syndicale autorisée, et dans les conditions prévues à l'article 82 du décret du 03 mai 2006, à fusionner, avec au moins une autre association syndicale autorisée ou association syndicale constituée d'office, en une association syndicale autorisée.

Conformément à l'article 82 du décret n°2006-504 du 03 mai 2006, l'ensemble des biens, droits et obligations des associations syndicales fusionnées sont transférés à l'association syndicale issue de la fusion.

L'association syndicale issue de la fusion est substituée de plein droit aux anciennes associations dans tous leurs actes.

Ainsi concernant le canal des Gastres, la convention signée par acte notarié en date du 24/01/1918 au profit de la propriété de Monsieur Jean GRAC par Me Daumas perdue dans le cadre de l'ASA des canaux Annotains.

## ARTICLE 24

## DISSOLUTION DE L'ASSOCIATION

L'Assemblée des Propriétaires qui se prononce sur la dissolution de l'association est composée par l'ensemble des propriétaires membres de l'association.

L'association peut être dissoute lorsque la majorité des propriétaires représentant au moins les deux tiers de la superficie des propriétés ou les deux tiers des propriétaires représentant plus de la moitié de la superficie des propriétés se sont prononcés favorablement à la dissolution.

Les conditions dans lesquelles l'association est dissoute ainsi que la dévolution du passif et de l'actif sont déterminées soit par le Syndicat, soit, à défaut, par un liquidateur nommé par l'autorité administrative. Elles doivent tenir compte des droits des tiers et sont mentionnées dans l'acte prononçant la dissolution.

Les propriétaires membres de l'association sont redevables des dettes de l'association jusqu'à leur extinction totale.

Les dettes peuvent être prises en charge par une collectivité territoriale ou un organisme tiers, selon des modalités à fixer dans l'arrêté de dissolution.

Annexe : Liste des terrains inclus dans le périmètre et plan périmétral.

Le présent Acte d'Association a été approuvé par chacune des deux Associations Syndicales Autorisées, lors de leurs Assemblées des Propriétaires respectives, réunies en session extraordinaire à Annot, le 5 février 2016.

# **Etat parcellaire 2016**

**(A.P N° 2016 130-005 du 9 mai 2016**

**Annexe n° 2**

## ANNEXE n°2

ASA DES CANAUX ANNOTAINS

## ETAT PARCELLAIRE

| N° Parcelle | Surface cadastrée (ha) | Zone       |
|-------------|------------------------|------------|
| A 0417      | 0,1443                 | TOURTOUIRE |
| B 0149      | 3,0500                 | GASTRES    |
| B 0150      | 1,6820                 | GASTRES    |
| B 0151      | 2,4300                 | GASTRES    |
| B 0153      | 0,0160                 | GASTRES    |
| B 0154      | 0,0048                 | GASTRES    |
| B 0155      | 0,0015                 | GASTRES    |
| B 0157      | 0,0495                 | GASTRES    |
| B 0158      | 0,0025                 | GASTRES    |
| B 0162      | 1,5750                 | GASTRES    |
| B 0165      | 3,1255                 | GASTRES    |
| B 0166      | 2,9165                 | GASTRES    |
| B 0167      | 0,8872                 | GASTRES    |
| B 0168      | 0,3880                 | GASTRES    |
| B 0169      | 0,0350                 | GASTRES    |
| B 0171      | 0,1880                 | GASTRES    |
| B 0172      | 1,8950                 | GASTRES    |
| B 0173      | 0,3724                 | GASTRES    |
| B 0177      | 2,0360                 | GASTRES    |
| B 0178      | 0,0420                 | GASTRES    |
| B 0179      | 0,4960                 | GASTRES    |
| B 0330      | 0,7660                 | GASTRES    |
| B 0331      | 0,0030                 | TOURTOUIRE |
| B 0332      | 0,0290                 | GASTRES    |
| B 0333      | 0,0812                 | GASTRES    |
| B 0334      | 0,0890                 | GASTRES    |
| B 0335      | 0,0810                 | GASTRES    |
| B 0336      | 0,0140                 | GASTRES    |
| B 0354      | 0,0020                 | GASTRES    |
| B 0355      | 0,0118                 | GASTRES    |
| B 0356      | 0,2040                 | GASTRES    |
| B 0365      | 0,0012                 | GASTRES    |
| B 0366      | 0,1984                 | GASTRES    |
| B 0367      | 0,0090                 | GASTRES    |
| B 0368      | 0,0305                 | GASTRES    |
| B 0369      | 0,0140                 | GASTRES    |
| B 0370      | 0,3450                 | GASTRES    |
| B 0371      | 0,0560                 | GASTRES    |
| B 0372      | 0,0025                 | GASTRES    |
| B 0373      | 0,0042                 | GASTRES    |
| B 0374      | 0,0006                 | GASTRES    |
| B 0376      | 0,5895                 | GASTRES    |
| B 0377      | 0,0472                 | GASTRES    |
| B 0378      | 0,0365                 | GASTRES    |
| B 0379      | 0,0225                 | GASTRES    |
| B 0380      | 0,0140                 | GASTRES    |
| B 0381      | 0,0124                 | GASTRES    |
| B 0382      | 0,0168                 | GASTRES    |
| B 0383      | 0,0080                 | GASTRES    |
| B 0384      | 0,0233                 | GASTRES    |
| B 0385      | 0,0215                 | GASTRES    |
| B 0386      | 0,0220                 | GASTRES    |
| B 0387      | 0,0620                 | GASTRES    |
| B 0388      | 0,0220                 | GASTRES    |

| N° Parcelle | Surface cadastrée (ha) | Zone    |
|-------------|------------------------|---------|
| B 0389      | 0,0075                 | GASTRES |
| B 0390      | 0,0133                 | GASTRES |
| B 0391      | 0,0100                 | GASTRES |
| B 0392      | 0,0045                 | GASTRES |
| B 0393      | 0,0150                 | GASTRES |
| B 0394      | 0,0150                 | GASTRES |
| B 0395      | 0,0270                 | GASTRES |
| B 0396      | 0,0180                 | GASTRES |
| B 0397      | 0,0230                 | GASTRES |
| B 0398      | 0,0230                 | GASTRES |
| B 0399      | 0,0251                 | GASTRES |
| B 0400      | 0,0337                 | GASTRES |
| B 0401      | 0,0145                 | GASTRES |
| B 0402      | 0,0459                 | GASTRES |
| B 0403      | 0,0072                 | GASTRES |
| B 0404      | 0,0425                 | GASTRES |
| B 0405      | 0,0106                 | GASTRES |
| B 0406      | 0,0306                 | GASTRES |
| B 0407      | 0,3770                 | GASTRES |
| B 0408      | 0,0258                 | GASTRES |
| B 0409      | 0,0040                 | GASTRES |
| B 0411      | 0,0044                 | GASTRES |
| B 0412      | 0,3129                 | GASTRES |
| B 0413      | 0,0020                 | GASTRES |
| B 0414      | 0,0245                 | GASTRES |
| B 0415      | 0,2400                 | GASTRES |
| B 0418      | 0,0730                 | GASTRES |
| B 0419      | 0,0420                 | GASTRES |
| B 0420      | 0,5430                 | GASTRES |
| B 0421      | 0,0610                 | GASTRES |
| B 0427      | 0,1920                 | GASTRES |
| B 0428      | 0,0750                 | GASTRES |
| B 0429      | 0,2996                 | GASTRES |
| B 0430      | 0,0024                 | GASTRES |
| B 0431      | 0,1708                 | GASTRES |
| B 0432      | 0,4334                 | GASTRES |
| B 0433      | 0,1118                 | GASTRES |
| B 0434      | 0,0965                 | GASTRES |
| B 0435      | 0,0965                 | GASTRES |
| B 0436      | 0,0490                 | GASTRES |
| B 0437      | 0,0570                 | GASTRES |
| B 0439      | 0,0660                 | GASTRES |
| B 0440      | 0,0545                 | GASTRES |
| B 0441      | 0,0330                 | GASTRES |
| B 0442      | 0,6492                 | GASTRES |
| B 0443      | 0,3620                 | GASTRES |
| B 0446      | 0,2340                 | GASTRES |
| B 0447      | 0,0540                 | GASTRES |
| B 0448      | 0,2120                 | GASTRES |
| B 0449      | 0,0260                 | GASTRES |
| B 0450      | 0,2220                 | GASTRES |
| B 0451      | 1,9729                 | GASTRES |
| B 0452      | 0,0820                 | GASTRES |
| B 0453      | 0,1290                 | GASTRES |

ASA DES CANAUX ANNOTAINS

| N° Parcelle | Surface cadastrée (ha) | Zone    |
|-------------|------------------------|---------|
| B 0454      | 0,0025                 | GASTRES |
| B 0455      | 0,9470                 | GASTRES |
| B 0457      | 1,3810                 | GASTRES |
| B 0458      | 0,1631                 | GASTRES |
| B 0459      | 0,0620                 | GASTRES |
| B 0460      | 0,0220                 | GASTRES |
| B 0461      | 0,0060                 | GASTRES |
| B 0462      | 0,4362                 | GASTRES |
| B 0472      | 0,3280                 | GASTRES |
| B 0473      | 0,0600                 | GASTRES |
| B 0474      | 0,2175                 | GASTRES |
| B 0475      | 0,0095                 | GASTRES |
| B 0476      | 0,0310                 | GASTRES |
| B 0477      | 0,1310                 | GASTRES |
| B 0478      | 0,2375                 | GASTRES |
| B 0479      | 0,6615                 | GASTRES |
| B 0480      | 0,2329                 | GASTRES |
| B 0481      | 0,1030                 | GASTRES |
| B 0547      | 1,3188                 | GASTRES |
| B 0550      | 0,2650                 | GASTRES |
| B 0554      | 0,5760                 | GASTRES |
| B 0555      | 0,3830                 | GASTRES |
| B 0556      | 0,0375                 | GASTRES |
| B 0559      | 0,0361                 | GASTRES |
| B 0560      | 0,7216                 | GASTRES |
| B 0561      | 0,0896                 | GASTRES |
| B 0562      | 0,3715                 | GASTRES |
| B 0563      | 0,0035                 | GASTRES |
| B 0580      | 0,1240                 | GASTRES |
| B 0597      | 0,0042                 | GASTRES |
| B 0598      | 3,0860                 | GASTRES |
| B 0599      | 0,5820                 | GASTRES |
| B 0601      | 1,5760                 | GASTRES |
| B 0607      | 0,1220                 | GASTRES |
| B 0612      | 0,5780                 | GASTRES |
| B 0613      | 0,3498                 | GASTRES |
| B 0614      | 0,2030                 | GASTRES |
| B 0615      | 0,0033                 | GASTRES |
| B 0616      | 0,3203                 | GASTRES |
| B 0620      | 1,6380                 | GASTRES |
| B 0628      | 2,2530                 | GASTRES |
| B 0630      | 0,1450                 | GASTRES |
| B 0631      | 0,3236                 | GASTRES |
| B 0632      | 0,4000                 | GASTRES |
| B 0633      | 0,1670                 | GASTRES |
| B 0634      | 0,2590                 | GASTRES |
| B 0635      | 0,4280                 | GASTRES |
| B 0636      | 0,1540                 | GASTRES |
| B 0637      | 0,2280                 | GASTRES |
| B 0638      | 0,2405                 | GASTRES |
| B 0645      | 0,0020                 | GASTRES |
| B 0646      | 0,2840                 | GASTRES |
| B 0647      | 0,0078                 | GASTRES |
| B 0648      | 0,0120                 | GASTRES |
| B 0654      | 0,0300                 | GASTRES |
| B 0663      | 0,0310                 | GASTRES |
| B 0664      | 0,0200                 | GASTRES |

| N° Parcelle | Surface cadastrée (ha) | Zone    |
|-------------|------------------------|---------|
| B 0665      | 0,0200                 | GASTRES |
| B 0666      | 0,0322                 | GASTRES |
| B 0668      | 0,4296                 | GASTRES |
| B 0670      | 0,0870                 | GASTRES |
| B 0671      | 0,0750                 | GASTRES |
| B 0672      | 0,0455                 | GASTRES |
| B 0673      | 0,0072                 | GASTRES |
| B 0674      | 0,0886                 | GASTRES |
| B 0675      | 0,5700                 | GASTRES |
| B 0676      | 0,2990                 | GASTRES |
| B 0677      | 0,3740                 | GASTRES |
| B 0678      | 0,7420                 | GASTRES |
| B 0679      | 0,0022                 | GASTRES |
| B 0680      | 0,5160                 | GASTRES |
| B 0681      | 0,2870                 | GASTRES |
| B 0682      | 0,6850                 | GASTRES |
| B 0709      | 1,4320                 | GASTRES |
| B 0710      | 0,1760                 | GASTRES |
| B 0711      | 0,3487                 | GASTRES |
| B 0712      | 0,1066                 | GASTRES |
| B 0713      | 0,1160                 | GASTRES |
| B 0714      | 0,2720                 | GASTRES |
| B 0715      | 0,0470                 | GASTRES |
| B 0724      | 0,2480                 | GASTRES |
| B 0725      | 0,1880                 | GASTRES |
| B 0726      | 0,7250                 | GASTRES |
| B 0727      | 1,5960                 | GASTRES |
| B 0728      | 0,1250                 | GASTRES |
| B 0729      | 1,0996                 | GASTRES |
| B 0730      | 0,8165                 | GASTRES |
| B 0731      | 0,1803                 | GASTRES |
| B 0732      | 0,0030                 | GASTRES |
| B 0733      | 0,8947                 | GASTRES |
| B 0734      | 0,2150                 | GASTRES |
| B 0735      | 0,1830                 | GASTRES |
| B 0736      | 0,2540                 | GASTRES |
| B 0745      | 0,8390                 | GASTRES |
| B 0746      | 0,4350                 | GASTRES |
| B 0747      | 0,3050                 | GASTRES |
| B 0748      | 0,1550                 | GASTRES |
| B 0749      | 0,1340                 | GASTRES |
| B 0750      | 0,1926                 | GASTRES |
| B 0751      | 0,1450                 | GASTRES |
| B 0752      | 0,1390                 | GASTRES |
| B 0754      | 0,3185                 | GASTRES |
| B 0755      | 0,2910                 | GASTRES |
| B 0756      | 0,5060                 | GASTRES |
| B 0757      | 0,2190                 | GASTRES |
| B 0758      | 0,8860                 | GASTRES |
| B 0775      | 0,3547                 | GASTRES |
| B 0776      | 0,1650                 | GASTRES |
| B 0777      | 0,4220                 | GASTRES |
| B 0778      | 0,1180                 | GASTRES |
| B 0779      | 0,8947                 | GASTRES |
| B 0780      | 0,7920                 | GASTRES |
| B 0781      | 0,2254                 | GASTRES |
| B 0782      | 0,4680                 | GASTRES |

ASA DES CANAUX ANNOTAINS

| N° Parcelle | Surface cadastrée (ha) | Zone       |
|-------------|------------------------|------------|
| B 0783      | 0,3195                 | GASTRES    |
| B 0784      | 0,0015                 | GASTRES    |
| B 0785      | 0,1000                 | GASTRES    |
| B 0786      | 0,2666                 | GASTRES    |
| B 0787      | 0,0062                 | GASTRES    |
| B 0788      | 0,1928                 | GASTRES    |
| B 0789      | 0,0010                 | GASTRES    |
| B 0790      | 0,2799                 | GASTRES    |
| B 0791      | 0,0020                 | GASTRES    |
| B 0792      | 0,1430                 | GASTRES    |
| B 0793      | 0,4960                 | GASTRES    |
| B 0794      | 0,1570                 | GASTRES    |
| B 0795      | 0,0473                 | GASTRES    |
| B 0796      | 0,0007                 | GASTRES    |
| B 0797      | 0,2191                 | GASTRES    |
| B 0798      | 0,0280                 | GASTRES    |
| B 0799      | 0,0280                 | GASTRES    |
| B 0800      | 0,4506                 | GASTRES    |
| B 0805      | 0,1721                 | GASTRES    |
| B 0807      | 0,0040                 | GASTRES    |
| B 0808      | 0,0040                 | GASTRES    |
| B 0809      | 0,2767                 | GASTRES    |
| B 0810      | 0,0025                 | GASTRES    |
| B 0811      | 0,1990                 | GASTRES    |
| B 0812      | 0,0100                 | GASTRES    |
| B 0813      | 0,1471                 | GASTRES    |
| B 0814      | 0,2710                 | GASTRES    |
| B 0818      | 0,1680                 | GASTRES    |
| B 0819      | 0,1905                 | GASTRES    |
| B 0820      | 0,0880                 | GASTRES    |
| B 0821      | 0,1642                 | GASTRES    |
| B 0829      | 0,0199                 | GASTRES    |
| B 0830      | 0,1225                 | GASTRES    |
| B 0831      | 0,0130                 | GASTRES    |
| B 0835      | 0,0585                 | GASTRES    |
| B 0837      | 0,4099                 | GASTRES    |
| B 0838      | 0,1695                 | GASTRES    |
| B 0839      | 0,0160                 | GASTRES    |
| B 0840      | 0,0888                 | GASTRES    |
| B 0841      | 0,0290                 | GASTRES    |
| B 0847      | 0,0045                 | GASTRES    |
| B 0848      | 0,1133                 | GASTRES    |
| B 0849      | 0,1210                 | GASTRES    |
| B 0850      | 0,1280                 | GASTRES    |
| B 0851      | 0,0360                 | GASTRES    |
| B 0852      | 0,3150                 | GASTRES    |
| B 0854      | 0,204                  | GASTRES    |
| B 0863      | 0,0070                 | TOURTOUIRE |
| B 0864      | 0,0133                 | TOURTOUIRE |
| B 0865      | 0,0020                 | TOURTOUIRE |
| B 0870      | 0,0115                 | TOURTOUIRE |
| B 0871      | 0,0115                 | TOURTOUIRE |
| B 0872      | 0,0095                 | TOURTOUIRE |
| B 0873      | 0,0079                 | TOURTOUIRE |
| B 0874      | 0,0079                 | TOURTOUIRE |
| B 0875      | 0,0090                 | TOURTOUIRE |
| B 0876      | 0,0016                 | TOURTOUIRE |

| N° Parcelle | Surface cadastrée (ha) | Zone       |
|-------------|------------------------|------------|
| B 0877      | 0,0110                 | TOURTOUIRE |
| B 0878      | 0,0400                 | GASTRES    |
| B 0879      | 0,0110                 | GASTRES    |
| B 0880      | 0,0040                 | GASTRES    |
| B 0881      | 0,0545                 | GASTRES    |
| B 0882      | 0,0262                 | GASTRES    |
| B 0883      | 0,0420                 | GASTRES    |
| B 0885      | 0,0680                 | GASTRES    |
| B 0886      | 0,0680                 | GASTRES    |
| B 0887      | 0,0190                 | GASTRES    |
| B 0888      | 0,0310                 | GASTRES    |
| B 0889      | 0,1135                 | GASTRES    |
| B 0890      | 0,5120                 | GASTRES    |
| B 0895      | 0,0472                 | GASTRES    |
| B 0901      | 0,1263                 | GASTRES    |
| B 0902      | 0,0193                 | GASTRES    |
| B 0903      | 0,0367                 | GASTRES    |
| B 0905      | 0,1023                 | TOURTOUIRE |
| B 0906      | 0,1027                 | TOURTOUIRE |
| B 0907      | 0,1053                 | TOURTOUIRE |
| B 0914      | 0,1890                 | GASTRES    |
| B 0915      | 0,1847                 | GASTRES    |
| B 0916      | 0,1292                 | GASTRES    |
| B 0917      | 0,1013                 | GASTRES    |
| B 0918      | 0,2149                 | GASTRES    |
| B 0919      | 0,1315                 | GASTRES    |
| B 0922      | 0,0979                 | GASTRES    |
| B 0923      | 0,2125                 | GASTRES    |
| B 0925      | 0,1509                 | GASTRES    |
| B 0933      | 0,3254                 | TOURTOUIRE |
| B 0935      | 0,1219                 | TOURTOUIRE |
| B 0937      | 0,1507                 | TOURTOUIRE |
| B 0942      | 0,0854                 | TOURTOUIRE |
| B 0943      | 0,0804                 | TOURTOUIRE |
| B 0944      | 0,0970                 | TOURTOUIRE |
| B 0945      | 0,0838                 | TOURTOUIRE |
| B 0946      | 0,1094                 | TOURTOUIRE |
| B 0947      | 0,0389                 | TOURTOUIRE |
| B 0948      | 0,0040                 | TOURTOUIRE |
| B 0950      | 0,1245                 | GASTRES    |
| B 0951      | 0,0126                 | GASTRES    |
| B 0953      | 0,0042                 | GASTRES    |
| B 0955      | 1,1873                 | GASTRES    |
| B 0956      | 0,1692                 | GASTRES    |
| B 0959      | 0,0120                 | GASTRES    |
| B 0960      | 0,0640                 | GASTRES    |
| B 0961      | 0,3560                 | GASTRES    |
| B 0962      | 2,2205                 | GASTRES    |
| B 0965      | 0,0520                 | GASTRES    |
| B 0971      | 0,0226                 | GASTRES    |
| B 0972      | 0,0143                 | GASTRES    |
| B 0973      | 0,0284                 | GASTRES    |
| B 0974      | 0,0102                 | GASTRES    |
| B 0998      | 0,2818                 | GASTRES    |
| B 0999      | 0,1065                 | GASTRES    |
| B 0998      | 0,3141                 | GASTRES    |
| B 1001      | 0,0250                 | GASTRES    |

ASA DES CANAUX ANNOTAINS

| N° Parcelle | Surface cadastrée (ha) | Zone       |
|-------------|------------------------|------------|
| B 1003      | 0,0313                 | GASTRES    |
| B 1004      | 0,7057                 | GASTRES    |
| B 1007      | 0,0375                 | GASTRES    |
| B 1009      | 0,0070                 | GASTRES    |
| B 1010      | 0,0680                 | GASTRES    |
| B 1011      | 0,0598                 | GASTRES    |
| B 1013      | 0,0170                 | GASTRES    |
| B 1014      | 0,0580                 | GASTRES    |
| B 1015      | 0,0674                 | GASTRES    |
| B 1017      | 0,0733                 | GASTRES    |
| B 1018      | 0,1397                 | GASTRES    |
| B 1023      | 0,0335                 | GASTRES    |
| B 1024      | 0,2725                 | GASTRES    |
| B 1029      | 0,1140                 | GASTRES    |
| B 1032      | 0,6010                 | GASTRES    |
| B 1037      | 0,0089                 | GASTRES    |
| B 1039      | 1,1047                 | GASTRES    |
| B 1041      | 0,8500                 | GASTRES    |
| B 1043      | 0,2445                 | GASTRES    |
| B 1045      | 0,0350                 | GASTRES    |
| B 1047      | 0,2490                 | GASTRES    |
| B 1049      | 0,3099                 | GASTRES    |
| B 1054      | 1,2512                 | GASTRES    |
| B 1056      | 0,2333                 | GASTRES    |
| B 1057      | 0,0070                 | GASTRES    |
| B 1058      | 0,1490                 | GASTRES    |
| B 1060      | 0,1462                 | GASTRES    |
| B 1062      | 0,0327                 | GASTRES    |
| B 1066      | 0,1349                 | GASTRES    |
| B 1068      | 0,0752                 | GASTRES    |
| B 1070      | 0,2339                 | GASTRES    |
| B 1072      | 0,2077                 | GASTRES    |
| B 1081      | 1,7258                 | GASTRES    |
| B 1083      | 0,0004                 | TOURTOUIRE |
| B 1084      | 0,9898                 | TOURTOUIRE |
| B 1085      | 0,0538                 | TOURTOUIRE |
| B 1087      | 0,2230                 | TOURTOUIRE |
| B 1090      | 0,0189                 | TOURTOUIRE |
| B 1091      | 0,1353                 | TOURTOUIRE |
| B 1092      | 0,0225                 | TOURTOUIRE |
| B 1098      | 0,0500                 | GASTRES    |
| B 1099      | 0,0450                 | GASTRES    |
| B 1100      | 0,2805                 | GASTRES    |
| B 1101      | 0,2481                 | GASTRES    |
| B 1102      | 0,3183                 | GASTRES    |
| B 1103      | 0,0297                 | GASTRES    |
| B 1104      | 0,1118                 | GASTRES    |
| B 1105      | 0,2817                 | GASTRES    |
| B 1108      | 0,1193                 | GASTRES    |
| B 1110      | 0,2455                 | GASTRES    |
| B 1115      | 0,6477                 | GASTRES    |
| B 1133      | 0,0367                 | GASTRES    |
| B 1134      | 0,0396                 | GASTRES    |
| B 1135      | 0,1385                 | GASTRES    |
| B 1136      | 0,0463                 | GASTRES    |
| B 1138      | 0,3231                 | GASTRES    |
| B 1141      | 0,5034                 | GASTRES    |

| N° Parcelle | Surface cadastrée (ha) | Zone       |
|-------------|------------------------|------------|
| B 1142      | 1,6135                 | GASTRES    |
| B 1144      | 0,3472                 | GASTRES    |
| B 1145      | 0,0387                 | GASTRES    |
| B 1146      | 2,4575                 | GASTRES    |
| B 1147      | 0,1301                 | GASTRES    |
| B 1148      | 0,3508                 | GASTRES    |
| B 1149      | 0,0018                 | GASTRES    |
| B 1150      | 0,0017                 | GASTRES    |
| B 1151      | 0,0034                 | GASTRES    |
| B 1152      | 0,0006                 | GASTRES    |
| B 1153      | 0,0315                 | GASTRES    |
| B 1154      | 0,0036                 | GASTRES    |
| B 1162      | 0,1220                 | GASTRES    |
| B 1166      | 0,1097                 | TOURTOUIRE |
| B 1167      | 0,1150                 | TOURTOUIRE |
| B 1168      | 0,1359                 | TOURTOUIRE |
| B 1169      | 0,0263                 | TOURTOUIRE |
| B 1176      | 0,9157                 | GASTRES    |
| B 1178      | 0,0115                 | TOURTOUIRE |
| B 1179      | 0,1839                 | TOURTOUIRE |
| C 0100      | 0,1470                 | VELIMANDE  |
| C 0101      | 0,6430                 | VELIMANDE  |
| C 0102      | 0,1940                 | VELIMANDE  |
| C 0104      | 0,1010                 | VELIMANDE  |
| C 0106      | 0,1277                 | VELIMANDE  |
| C 0107      | 0,1600                 | VELIMANDE  |
| C 0108      | 0,0083                 | VELIMANDE  |
| C 0109      | 0,0104                 | VELIMANDE  |
| C 0110      | 0,0133                 | VELIMANDE  |
| C 0111      | 0,3327                 | VELIMANDE  |
| C 0112      | 0,1270                 | VELIMANDE  |
| C 0113      | 0,0970                 | VELIMANDE  |
| C 0114      | 0,0171                 | VELIMANDE  |
| C 0115      | 0,0193                 | VELIMANDE  |
| C 0116      | 0,1250                 | VELIMANDE  |
| C 0118      | 0,3800                 | VELIMANDE  |
| C 0120      | 0,0014                 | VELIMANDE  |
| C 0128      | 0,0202                 | VELIMANDE  |
| C 0130      | 0,0670                 | VELIMANDE  |
| C 0131      | 0,0318                 | VELIMANDE  |
| C 0134      | 0,1715                 | VELIMANDE  |
| C 0137      | 0,1020                 | VELIMANDE  |
| C 0138      | 0,3400                 | VELIMANDE  |
| C 0139      | 0,0430                 | VELIMANDE  |
| C 0140      | 0,0740                 | VELIMANDE  |
| C 0141      | 0,3840                 | VELIMANDE  |
| C 0142      | 0,5700                 | VELIMANDE  |
| C 0149      | 0,6190                 | VELIMANDE  |
| C 0150      | 1,7061                 | VELIMANDE  |
| C 0151      | 0,0180                 | VELIMANDE  |
| C 0152      | 0,1000                 | VELIMANDE  |
| C 0153      | 0,1584                 | VELIMANDE  |
| C 0154      | 0,0758                 | VELIMANDE  |
| C 0155      | 0,3620                 | VELIMANDE  |
| C 0156      | 0,0741                 | VELIMANDE  |
| C 0157      | 0,0540                 | VELIMANDE  |
| C 0158      | 0,0110                 | VELIMANDE  |

ASA DES CANAUX ANNOTAINS

| N° Parcelle | Surface cadastrée (ha) | Zone      |
|-------------|------------------------|-----------|
| C 0159      | 0,4213                 | VELIMANDE |
| C 0160      | 0,2250                 | VELIMANDE |
| C 0161      | 0,4528                 | VELIMANDE |
| C 0162      | 0,0760                 | VELIMANDE |
| C 0163      | 0,5340                 | VELIMANDE |
| C 0165      | 0,1530                 | VELIMANDE |
| C 0166      | 0,3640                 | VELIMANDE |
| C 0167      | 0,4060                 | VELIMANDE |
| C 0174      | 1,7647                 | VELIMANDE |
| C 0255      | 0,0400                 | VELIMANDE |
| C 0256      | 0,3100                 | VELIMANDE |
| C 0258      | 0,1240                 | VELIMANDE |
| C 0259      | 0,3710                 | VELIMANDE |
| C 0261      | 0,0004                 | VELIMANDE |
| C 0262      | 0,2250                 | VELIMANDE |
| C 0263      | 0,6063                 | VELIMANDE |
| C 0264      | 0,0059                 | VELIMANDE |
| C 0265      | 0,0458                 | VELIMANDE |
| C 0266      | 0,2360                 | VELIMANDE |
| C 0267      | 0,2540                 | VELIMANDE |
| C 0268      | 0,0025                 | VELIMANDE |
| C 0269      | 0,0670                 | VELIMANDE |
| C 0270      | 0,0306                 | GRANGES   |
| C 0271      | 0,2470                 | GRANGES   |
| C 0272      | 0,0243                 | VELIMANDE |
| C 0274      | 0,0070                 | VELIMANDE |
| C 0275      | 0,4600                 | VELIMANDE |
| C 0285      | 0,6080                 | VELIMANDE |
| C 0286      | 1,9760                 | VELIMANDE |
| C 0287      | 1,7010                 | VELIMANDE |
| C 0288      | 0,1090                 | VELIMANDE |
| C 0289      | 0,0422                 | VELIMANDE |
| C 0290      | 2,4670                 | VELIMANDE |
| C 0291      | 0,4850                 | GRANGES   |
| C 0293      | 0,4585                 | GRANGES   |
| C 0298      | 0,1560                 | GRANGES   |
| C 0299      | 1,2750                 | VELIMANDE |
| C 0300      | 0,0219                 | VELIMANDE |
| C 0301      | 0,9280                 | VELIMANDE |
| C 0302      | 1,0600                 | VELIMANDE |
| C 0304      | 0,5980                 | VELIMANDE |
| C 0305      | 0,3120                 | VELIMANDE |
| C 0306      | 0,3290                 | VELIMANDE |
| C 0308      | 0,0036                 | VELIMANDE |
| C 0309      | 0,0425                 | VELIMANDE |
| C 0310      | 0,2620                 | VELIMANDE |
| C 0311      | 0,0360                 | VELIMANDE |
| C 0312      | 0,0437                 | VELIMANDE |
| C 0314      | 1,6048                 | GRANGES   |
| C 0315      | 0,0480                 | GRANGES   |
| C 0319      | 0,0690                 | VELIMANDE |
| C 0328      | 0,8296                 | GRANGES   |
| C 0330      | 0,4055                 | GRANGES   |
| C 0331      | 0,2440                 | GRANGES   |
| C 0332      | 0,1170                 | GRANGES   |
| C 0337      | 0,6230                 | VELIMANDE |
| C 0338      | 0,1440                 | VELIMANDE |

| N° Parcelle | Surface cadastrée (ha) | Zone      |
|-------------|------------------------|-----------|
| C 0346      | 0,0300                 | GRANGES   |
| C 0347      | 0,2580                 | GRANGES   |
| C 0348      | 0,1405                 | GRANGES   |
| C 0349      | 0,0740                 | GRANGES   |
| C 0350      | 0,0630                 | GRANGES   |
| C 0351      | 0,0078                 | GRANGES   |
| C 0354      | 0,0235                 | GRANGES   |
| C 0357      | 0,0730                 | GRANGES   |
| C 0358      | 0,0835                 | GRANGES   |
| C 0360      | 0,0294                 | GRANGES   |
| C 0368      | 0,0110                 | VELIMANDE |
| C 0369      | 0,0850                 | VELIMANDE |
| C 0377      | 0,0048                 | VELIMANDE |
| C 0378      | 2,2517                 | VELIMANDE |
| C 0379      | 0,7105                 | VELIMANDE |
| C 0380      | 0,2564                 | VELIMANDE |
| C 0381      | 0,0365                 | VELIMANDE |
| C 0385      | 0,0118                 | VELIMANDE |
| C 0386      | 0,0114                 | VELIMANDE |
| C 0387      | 0,5220                 | VELIMANDE |
| C 0388      | 0,5220                 | VELIMANDE |
| C 0391      | 0,1262                 | VELIMANDE |
| C 0392      | 0,4190                 | VELIMANDE |
| C 0394      | 0,0110                 | VELIMANDE |
| C 0402      | 0,1050                 | VELIMANDE |
| C 0403      | 0,3400                 | VELIMANDE |
| C 0404      | 0,4660                 | VELIMANDE |
| C 0412      | 0,1750                 | VELIMANDE |
| C 0414      | 0,0121                 | VELIMANDE |
| C 0415      | 0,1750                 | VELIMANDE |
| C 0416      | 0,0255                 | VELIMANDE |
| C 0511      | 0,1540                 | VELIMANDE |
| C 0517      | 0,0530                 | GRANGES   |
| C 0518      | 0,1530                 | GRANGES   |
| C 0519      | 0,1005                 | GRANGES   |
| C 0521      | 2,1450                 | VELIMANDE |
| C 0522      | 0,5430                 | VELIMANDE |
| C 0529      | 0,5400                 | VELIMANDE |
| C 0534      | 0,1211                 | GRANGES   |
| C 0597      | 0,0083                 | GRANGES   |
| C 0598      | 0,0052                 | GRANGES   |
| C 0599      | 0,0144                 | GRANGES   |
| C 0600      | 0,0260                 | GRANGES   |
| C 0602      | 2,6509                 | VELIMANDE |
| C 0605      | 0,0042                 | GRANGES   |
| C 0606      | 0,0020                 | GRANGES   |
| C 0612      | 0,0500                 | VELIMANDE |
| C 0614      | 0,1432                 | VELIMANDE |
| C 0615      | 0,2427                 | VELIMANDE |
| C 0619      | 0,1570                 | VELIMANDE |
| C 0620      | 0,0315                 | VELIMANDE |
| C 0621      | 0,0383                 | VELIMANDE |
| C 0622      | 0,0373                 | VELIMANDE |
| C 0623      | 0,0283                 | VELIMANDE |
| C 0624      | 0,0374                 | VELIMANDE |
| C 0625      | 0,0333                 | VELIMANDE |
| C 0626      | 0,0374                 | VELIMANDE |



ASA DES CANAUX ANNOTAINS

| N° Parcelle | Surface cadastrée (ha) | Zone      |
|-------------|------------------------|-----------|
| C 0627      | 0,0366                 | VELIMANDE |
| C 0628      | 0,0622                 | VELIMANDE |
| C 0629      | 0,0308                 | VELIMANDE |
| C 0630      | 0,0392                 | VELIMANDE |
| C 0631      | 0,0686                 | VELIMANDE |
| C 0632      | 0,0668                 | VELIMANDE |
| C 0633      | 0,0505                 | VELIMANDE |
| C 0634      | 0,0503                 | VELIMANDE |
| C 0635      | 0,0452                 | VELIMANDE |
| C 0636      | 0,0398                 | VELIMANDE |
| C 0637      | 0,0333                 | VELIMANDE |
| C 0638      | 0,0385                 | VELIMANDE |
| C 0639      | 0,0399                 | VELIMANDE |
| C 0640      | 0,0348                 | VELIMANDE |
| C 0641      | 0,0451                 | VELIMANDE |
| C 0642      | 0,0356                 | VELIMANDE |
| C 0643      | 0,1109                 | VELIMANDE |
| C 0644      | 0,0168                 | VELIMANDE |
| C 0645      | 0,0890                 | VELIMANDE |
| C 0647      | 0,0497                 | GRANGES   |
| C 0648      | 0,0508                 | GRANGES   |
| C 0649      | 0,0529                 | GRANGES   |
| C 0650      | 0,0665                 | GRANGES   |
| C 0651      | 0,0725                 | GRANGES   |
| C 0652      | 0,0734                 | GRANGES   |
| C 0653      | 0,0828                 | GRANGES   |
| C 0654      | 0,0684                 | GRANGES   |
| C 0655      | 0,0701                 | GRANGES   |
| C 0656      | 0,0955                 | GRANGES   |
| C 0657      | 0,0866                 | GRANGES   |
| C 0658      | 0,0755                 | GRANGES   |
| C 0661      | 0,2935                 | GRANGES   |
| C 0662      | 0,3103                 | GRANGES   |
| C 0663      | 0,0541                 | GRANGES   |
| C 0664      | 0,0379                 | GRANGES   |
| C 0666      | 0,0075                 | VELIMANDE |
| C 0667      | 0,0124                 | VELIMANDE |
| C 0669      | 0,1927                 | VELIMANDE |
| C 0672      | 0,0039                 | VELIMANDE |
| C 0673      | 0,0140                 | VELIMANDE |
| C 0674      | 0,0718                 | VELIMANDE |
| C 0676      | 0,2092                 | VELIMANDE |
| C 0678      | 0,0146                 | VELIMANDE |
| C 0679      | 0,0094                 | VELIMANDE |
| C 0680      | 0,1501                 | VELIMANDE |
| C 0687      | 0,3073                 | VELIMANDE |
| C 0696      | 1,1440                 | VELIMANDE |
| C 0704      | 0,0445                 | GRANGES   |
| C 0705      | 0,0632                 | GRANGES   |
| C 0707      | 0,1023                 | GRANGES   |
| C 0708      | 0,0657                 | GRANGES   |
| C 0709      | 0,0462                 | GRANGES   |
| C 0710      | 0,0534                 | GRANGES   |
| C 0711      | 0,0779                 | GRANGES   |
| C 0712      | 0,0401                 | GRANGES   |
| C 0713      | 0,0083                 | GRANGES   |
| C 0714      | 0,0069                 | GRANGES   |

| N° Parcelle | Surface cadastrée (ha) | Zone      |
|-------------|------------------------|-----------|
| C 0715      | 0,0056                 | GRANGES   |
| C 0718      | 1,1820                 | VELIMANDE |
| C 0719      | 0,4161                 | VELIMANDE |
| C 0720      | 0,4035                 | VELIMANDE |
| C 0721      | 0,7136                 | VELIMANDE |
| C 0724      | 0,0683                 | GRANGES   |
| C 0729      | 0,0057                 | VELIMANDE |
| C 0730      | 0,1868                 | VELIMANDE |
| C 0731      | 0,0933                 | VELIMANDE |
| C 0732      | 0,0933                 | VELIMANDE |
| C 0733      | 0,0933                 | VELIMANDE |
| C 0736      | 0,0313                 | VELIMANDE |
| C 0737      | 1,8787                 | VELIMANDE |
| C 0738      | 0,1011                 | VELIMANDE |
| C 0739      | 0,1011                 | VELIMANDE |
| C 0740      | 0,1000                 | VELIMANDE |
| C 0742      | 0,0484                 | VELIMANDE |
| C 0743      | 0,0319                 | VELIMANDE |
| C 0744      | 0,0564                 | VELIMANDE |
| C 0745      | 0,0646                 | VELIMANDE |
| C 0746      | 0,0490                 | VELIMANDE |
| C 0747      | 0,0357                 | VELIMANDE |
| C 0748      | 0,0441                 | VELIMANDE |
| C 0749      | 0,0489                 | VELIMANDE |
| C 0750      | 0,0616                 | VELIMANDE |
| C 0751      | 0,0555                 | VELIMANDE |
| C 0752      | 0,0524                 | VELIMANDE |
| C 0753      | 0,0493                 | VELIMANDE |
| C 0754      | 0,0565                 | VELIMANDE |
| C 0755      | 0,0469                 | VELIMANDE |
| C 0758      | 0,0601                 | VELIMANDE |
| C 0764      | 0,0278                 | GRANGES   |
| C 0765      | 0,0139                 | GRANGES   |
| C 0766      | 0,0055                 | GRANGES   |
| C 0767      | 0,0069                 | GRANGES   |
| C 0769      | 0,3038                 | VELIMANDE |
| C 0771      | 0,0617                 | VELIMANDE |
| C 0776      | 0,0071                 | VELIMANDE |
| C 0777      | 0,0849                 | VELIMANDE |
| C 0784      | 0,3175                 | GRANGES   |
| C 0785      | 0,3175                 | GRANGES   |
| C 0786      | 0,0079                 | VELIMANDE |
| C 0789      | 0,0076                 | VELIMANDE |
| C 0792      | 0,1385                 | VELIMANDE |
| C 0793      | 0,1385                 | VELIMANDE |
| C 0794      | 0,3410                 | VELIMANDE |
| C 0795      | 0,3410                 | VELIMANDE |
| C 0804      | 0,0270                 | VELIMANDE |
| C 0805      | 2,3960                 | VELIMANDE |
| C 0808      | 0,5443                 | VELIMANDE |
| C 0809      | 0,1613                 | GRANGES   |
| C 0810      | 0,0006                 | VELIMANDE |
| C 0811      | 0,0144                 | VELIMANDE |
| C 0812      | 0,2101                 | GRANGES   |
| C 0816      | 0,0739                 | GRANGES   |
| C 0817      | 0,0793                 | GRANGES   |
| C 0820      | 0,4796                 | VELIMANDE |



ASA DES CANAUX ANNOTAINS

| N° Parcelle | Surface cadastrée (ha) | Zone      |
|-------------|------------------------|-----------|
| C 0821      | 0,0263                 | VELIMANDE |
| C 0823      | 0,1003                 | VELIMANDE |
| C 0824      | 0,2310                 | VELIMANDE |
| C 0825      | 0,0197                 | VELIMANDE |
| C 0828      | 0,1024                 | VELIMANDE |
| C 0831      | 0,1073                 | VELIMANDE |
| C 0832      | 0,0051                 | VELIMANDE |
| C 0833      | 0,1158                 | VELIMANDE |
| C 0834      | 0,2218                 | VELIMANDE |
| C 0835      | 0,2054                 | VELIMANDE |
| C 0836      | 0,3046                 | VELIMANDE |
| C 0838      | 0,0185                 | VELIMANDE |
| C 0839      | 0,0313                 | VELIMANDE |
| C 0840      | 0,0133                 | VELIMANDE |
| C 0844      | 0,1632                 | VELIMANDE |
| C 0845      | 2,2424                 | GRANGES   |
| C 0884      | 0,4815                 | VELIMANDE |
| C 0932      | 0,1021                 | VELIMANDE |
| C 0933      | 0,1000                 | VELIMANDE |
| C 0934      | 0,0217                 | VELIMANDE |
| C 0935      | 0,0107                 | VELIMANDE |
| C 0936      | 0,0454                 | VELIMANDE |
| C 0937      | 0,0260                 | VELIMANDE |
| C 0938      | 0,0143                 | VELIMANDE |
| C 0939      | 0,0154                 | VELIMANDE |
| C 0940      | 0,0487                 | VELIMANDE |
| C 0942      | 0,0067                 | VELIMANDE |
| C 0943      | 0,6775                 | VELIMANDE |
| C 0944      | 0,3844                 | VELIMANDE |
| C 0945      | 0,0143                 | VELIMANDE |
| C 0946      | 0,3377                 | VELIMANDE |
| C 0947      | 0,2632                 | VELIMANDE |
| C 0948      | 0,9904                 | VELIMANDE |
| C 0949      | 0,0900                 | VELIMANDE |
| C 0950      | 0,1514                 | VELIMANDE |
| C 0951      | 0,0064                 | VELIMANDE |
| C 0952      | 0,1936                 | VELIMANDE |
| C 0953      | 0,0626                 | VELIMANDE |
| C 0954      | 0,0160                 | VELIMANDE |
| C 0955      | 0,0001                 | VELIMANDE |
| C 0956      | 0,0017                 | VELIMANDE |
| C 0957      | 0,0003                 | VELIMANDE |
| C 0958      | 0,0319                 | VELIMANDE |
| C 0959      | 0,0217                 | VELIMANDE |
| C 0960      | 0,0063                 | VELIMANDE |
| C 0961      | 0,0070                 | VELIMANDE |
| C 0963      | 0,0022                 | VELIMANDE |
| C 0964      | 0,0236                 | VELIMANDE |
| C 0965      | 0,0173                 | VELIMANDE |
| C 0966      | 0,0106                 | VELIMANDE |
| C 0967      | 0,0214                 | VELIMANDE |
| C 0968      | 0,0142                 | VELIMANDE |
| C 0969      | 0,0117                 | VELIMANDE |
| C 0970      | 0,0394                 | VELIMANDE |
| C 0971      | 0,0009                 | VELIMANDE |
| C 0972      | 0,5639                 | VELIMANDE |
| C 0973      | 0,5640                 | VELIMANDE |

| N° Parcelle | Surface cadastrée (ha) | Zone      |
|-------------|------------------------|-----------|
| C 0974      | 0,0005                 | VELIMANDE |
| C 0977      | 0,1541                 | VELIMANDE |
| C 0978      | 0,1546                 | VELIMANDE |
| C 0979      | 0,1546                 | VELIMANDE |
| C 0981      | 0,0088                 | VELIMANDE |
| C 0987      | 0,0892                 | VELIMANDE |
| C 0988      | 0,2130                 | VELIMANDE |
| C 0989      | 0,1785                 | VELIMANDE |
| C 0990      | 0,0799                 | VELIMANDE |
| C 0991      | 0,3369                 | GRANGES   |
| C 0992      | 0,0741                 | VELIMANDE |
| C 0993      | 0,0453                 | VELIMANDE |
| C 0994      | 0,0374                 | VELIMANDE |
| C 0995      | 0,0488                 | VELIMANDE |
| C 0996      | 0,0715                 | VELIMANDE |
| C 0997      | 0,0553                 | VELIMANDE |
| C 0998      | 0,0570                 | VELIMANDE |
| C 0999      | 0,0648                 | VELIMANDE |
| C 1000      | 0,0589                 | VELIMANDE |
| C 1001      | 0,0666                 | VELIMANDE |
| C 1002      | 0,0660                 | VELIMANDE |
| C 1003      | 0,0539                 | VELIMANDE |
| C 1004      | 0,0720                 | VELIMANDE |
| C 1005      | 0,1614                 | VELIMANDE |
| C 1006      | 0,0261                 | VELIMANDE |
| C 1007      | 0,0624                 | VELIMANDE |
| C 1008      | 0,2454                 | VELIMANDE |
| D 0005      | 0,0020                 | VELIMANDE |
| D 0023      | 0,1030                 | GRANGES   |
| D 0025      | 0,0600                 | GRANGES   |
| D 0027      | 0,0470                 | GRANGES   |
| D 0028      | 0,0550                 | GRANGES   |
| D 0029      | 0,0685                 | GRANGES   |
| D 0030      | 0,0460                 | GRANGES   |
| D 0031      | 0,3230                 | GRANGES   |
| D 0033      | 0,3200                 | GRANGES   |
| D 0034      | 0,1190                 | GRANGES   |
| D 1333      | 0,0340                 | GRANGES   |
| D 1334      | 0,0340                 | GRANGES   |
| D 1336      | 0,1160                 | GRANGES   |
| D 1343      | 0,1320                 | GRANGES   |
| D 1344      | 0,0915                 | GRANGES   |
| D 1345      | 0,1400                 | GRANGES   |
| D 1411      | 0,1400                 | GRANGES   |
| D 1412      | 0,0240                 | GRANGES   |
| D 1413      | 0,1300                 | GRANGES   |
| D 1415      | 0,0790                 | GRANGES   |
| D 1416      | 0,0410                 | GRANGES   |
| D 1425      | 0,1365                 | GRANGES   |
| D 1433      | 0,1684                 | GRANGES   |
| D 1434      | 0,1265                 | GRANGES   |
| D 1443      | 0,0019                 | GRANGES   |
| D 1462      | 0,0433                 | GRANGES   |
| D 1463      | 0,0325                 | GRANGES   |
| D 1484      | 0,0497                 | GRANGES   |
| D 1465      | 0,0463                 | GRANGES   |
| D 1469      | 0,0434                 | GRANGES   |

ASA DES CANAUX ANNOTAINS

| N° Parcelle | Surface cadastrée (ha) | Zone       |
|-------------|------------------------|------------|
| D 1470      | 0,0424                 | GRANGES    |
| D 1480      | 0,0152                 | GRANGES    |
| D 1481      | 0,0362                 | GRANGES    |
| D 1482      | 0,1978                 | GRANGES    |
| D 1511      | 0,0065                 | VELIMANDE  |
| D 1529      | 0,1694                 | GRANGES    |
| D 1530      | 0,0748                 | GRANGES    |
| D 1531      | 0,1897                 | GRANGES    |
| D 1532      | 0,0452                 | GRANGES    |
| D 1533      | 0,0505                 | GRANGES    |
| D 1557      | 0,0121                 | GRANGES    |
| D 1558      | 0,0591                 | GRANGES    |
| D 1559      | 0,0221                 | GRANGES    |
| D 1560      | 0,0881                 | GRANGES    |
| D 1563      | 0,0712                 | GRANGES    |
| D 1567      | 0,0126                 | GRANGES    |
| D 1571      | 3,3840                 | VELIMANDE  |
| D 1584      | 0,0093                 | GRANGES    |
| D 1676      | 0,1147                 | GRANGES    |
| D 1678      | 0,0898                 | GRANGES    |
| F 0008      | 0,0328                 | TOURTOUIRE |
| F 0009      | 0,1360                 | TOURTOUIRE |
| F 0010      | 0,0562                 | TOURTOUIRE |
| F 0011      | 0,0415                 | TOURTOUIRE |
| F 0012      | 0,0440                 | TOURTOUIRE |
| F 0019      | 0,0201                 | TOURTOUIRE |
| F 0020      | 0,0165                 | TOURTOUIRE |
| F 0022      | 0,0318                 | TOURTOUIRE |
| F 0023      | 0,0123                 | TOURTOUIRE |
| F 0041      | 0,0845                 | TOURTOUIRE |
| F 0042      | 0,8254                 | TOURTOUIRE |
| F 0043      | 0,0015                 | TOURTOUIRE |
| F 0044      | 0,0632                 | TOURTOUIRE |
| F 0045      | 0,0018                 | TOURTOUIRE |
| F 0046      | 0,0230                 | TOURTOUIRE |
| F 0047      | 0,1985                 | TOURTOUIRE |
| F 0049      | 0,2780                 | TOURTOUIRE |
| F 0050      | 0,3215                 | TOURTOUIRE |
| F 0051      | 0,0098                 | TOURTOUIRE |
| F 0056      | 0,4600                 | TOURTOUIRE |
| F 0057      | 0,0190                 | TOURTOUIRE |
| F 0058      | 0,0188                 | TOURTOUIRE |
| F 0059      | 0,1220                 | TOURTOUIRE |
| F 0060      | 0,2360                 | TOURTOUIRE |
| F 0061      | 0,0945                 | TOURTOUIRE |
| F 0062      | 0,0433                 | TOURTOUIRE |
| F 0063      | 0,3416                 | TOURTOUIRE |
| F 0065      | 0,0622                 | TOURTOUIRE |
| F 0069      | 0,0255                 | TOURTOUIRE |
| F 0070      | 0,0174                 | TOURTOUIRE |
| F 0074      | 0,0660                 | TOURTOUIRE |
| F 0076      | 0,0256                 | TOURTOUIRE |
| F 0077      | 0,1376                 | TOURTOUIRE |
| F 0078      | 0,0193                 | TOURTOUIRE |
| F 0079      | 0,0165                 | TOURTOUIRE |
| F 0080      | 0,0105                 | TOURTOUIRE |
| F 0081      | 0,0088                 | TOURTOUIRE |

| N° Parcelle | Surface cadastrée (ha) | Zone       |
|-------------|------------------------|------------|
| F 0082      | 0,0076                 | TOURTOUIRE |
| F 0083      | 0,0067                 | TOURTOUIRE |
| F 0084      | 0,0052                 | TOURTOUIRE |
| F 0085      | 0,0046                 | TOURTOUIRE |
| F 0088      | 0,0042                 | TOURTOUIRE |
| F 0089      | 0,0080                 | TOURTOUIRE |
| F 0092      | 0,7905                 | TOURTOUIRE |
| F 0093      | 0,3330                 | TOURTOUIRE |
| F 0094      | 0,0233                 | TOURTOUIRE |
| F 0095      | 0,4310                 | TOURTOUIRE |
| F 0096      | 0,0657                 | TOURTOUIRE |
| F 0098      | 0,0276                 | TOURTOUIRE |
| F 0099      | 0,0025                 | TOURTOUIRE |
| F 0100      | 0,0020                 | TOURTOUIRE |
| F 0101      | 0,0015                 | TOURTOUIRE |
| F 0102      | 0,0045                 | TOURTOUIRE |
| F 0104      | 0,0067                 | TOURTOUIRE |
| F 0105      | 0,0020                 | TOURTOUIRE |
| F 0113      | 0,0060                 | TOURTOUIRE |
| F 0122      | 0,0355                 | TOURTOUIRE |
| F 0123      | 0,0036                 | TOURTOUIRE |
| F 0125      | 0,0155                 | TOURTOUIRE |
| F 0129      | 0,0313                 | TOURTOUIRE |
| F 0131      | 0,0350                 | TOURTOUIRE |
| F 0132      | 0,1780                 | TOURTOUIRE |
| F 0133      | 0,0770                 | TOURTOUIRE |
| F 0134      | 0,0165                 | TOURTOUIRE |
| F 0135      | 0,0122                 | TOURTOUIRE |
| F 0136      | 0,2483                 | TOURTOUIRE |
| F 0137      | 0,1830                 | TOURTOUIRE |
| F 0138      | 0,0485                 | TOURTOUIRE |
| F 0144      | 0,0257                 | TOURTOUIRE |
| F 0148      | 0,0042                 | TOURTOUIRE |
| F 0149      | 0,0043                 | TOURTOUIRE |
| F 0153      | 0,0207                 | TOURTOUIRE |
| F 0154      | 0,0493                 | TOURTOUIRE |
| F 0155      | 0,0300                 | TOURTOUIRE |
| F 0156      | 0,0196                 | TOURTOUIRE |
| F 0157      | 0,0060                 | TOURTOUIRE |
| F 0158      | 0,0065                 | TOURTOUIRE |
| F 0159      | 0,0160                 | TOURTOUIRE |
| F 0160      | 0,0969                 | TOURTOUIRE |
| F 0162      | 0,0673                 | TOURTOUIRE |
| F 0164      | 0,0244                 | TOURTOUIRE |
| F 0165      | 0,0012                 | TOURTOUIRE |
| F 0166      | 0,0180                 | TOURTOUIRE |
| F 0167      | 0,1095                 | TOURTOUIRE |
| F 0168      | 0,0150                 | TOURTOUIRE |
| F 0169      | 0,0681                 | TOURTOUIRE |
| F 0170      | 0,0560                 | TOURTOUIRE |
| F 0171      | 0,0300                 | TOURTOUIRE |
| F 0173      | 0,0619                 | TOURTOUIRE |
| F 0178      | 0,0160                 | TOURTOUIRE |
| F 0179      | 0,0120                 | TOURTOUIRE |
| F 0180      | 0,0367                 | TOURTOUIRE |
| F 0183      | 0,0807                 | TOURTOUIRE |
| F 0184      | 0,0298                 | TOURTOUIRE |

ASA DES CANAUX ANNOTAINS

| N° Parcelle | Surface cadastrée (ha) | Zone       |
|-------------|------------------------|------------|
| F 0185      | 0,0407                 | TOURTOUIRE |
| F 0189      | 0,0960                 | TOURTOUIRE |
| F 0191      | 0,0500                 | TOURTOUIRE |
| F 0192      | 0,0450                 | TOURTOUIRE |
| F 0193      | 0,0685                 | TOURTOUIRE |
| F 0478      | 0,0017                 | TOURTOUIRE |
| F 0482      | 0,0233                 | TOURTOUIRE |
| F 0484      | 0,1150                 | TOURTOUIRE |
| F 0493      | 0,0135                 | TOURTOUIRE |
| F 0494      | 0,0110                 | TOURTOUIRE |
| F 0495      | 0,0105                 | TOURTOUIRE |
| F 0496      | 0,0260                 | TOURTOUIRE |
| F 0504      | 0,0580                 | TOURTOUIRE |
| F 0517      | 0,0352                 | TOURTOUIRE |
| F 0521      | 0,0084                 | TOURTOUIRE |
| F 0522      | 0,0247                 | TOURTOUIRE |
| F 0523      | 0,0069                 | TOURTOUIRE |
| F 0524      | 0,0408                 | TOURTOUIRE |
| F 0526      | 0,0241                 | TOURTOUIRE |
| F 0527      | 0,0137                 | TOURTOUIRE |
| F 0532      | 0,0031                 | TOURTOUIRE |
| F 0533      | 0,0009                 | TOURTOUIRE |
| F 0534      | 0,0637                 | TOURTOUIRE |
| F 0540      | 0,0071                 | TOURTOUIRE |
| F 0541      | 0,0241                 | TOURTOUIRE |
| F 0554      | 0,0905                 | TOURTOUIRE |
| F 0562      | 0,0022                 | TOURTOUIRE |
| F 0563      | 0,0061                 | TOURTOUIRE |
| F 0577      | 0,0093                 | TOURTOUIRE |
| F 0579      | 0,0245                 | TOURTOUIRE |
| F 0580      | 0,0427                 | TOURTOUIRE |
| F 0582      | 0,0092                 | TOURTOUIRE |
| F 0589      | 0,0347                 | TOURTOUIRE |
| F 0590      | 0,1670                 | TOURTOUIRE |
| F 0592      | 0,0764                 | TOURTOUIRE |
| F 0594      | 0,0126                 | TOURTOUIRE |
| F 0603      | 0,0256                 | TOURTOUIRE |
| F 0604      | 0,0145                 | TOURTOUIRE |
| F 0634      | 0,0312                 | TOURTOUIRE |
| F 0635      | 0,0312                 | TOURTOUIRE |
| F 0636      | 0,0097                 | TOURTOUIRE |
| F 0637      | 0,0227                 | TOURTOUIRE |
| F 0638      | 0,0034                 | TOURTOUIRE |
| F 0639      | 0,0564                 | TOURTOUIRE |
| F 0685      | 0,0168                 | TOURTOUIRE |
| F 0689      | 0,0052                 | TOURTOUIRE |
| F 0690      | 0,1933                 | TOURTOUIRE |
| F 0691      | 0,0236                 | TOURTOUIRE |
| F 0693      | 0,0796                 | TOURTOUIRE |
| F 0696      | 0,1590                 | TOURTOUIRE |
| F 0699      | 0,0098                 | TOURTOUIRE |
| F 0715      | 0,0335                 | TOURTOUIRE |
| F 0716      | 0,0199                 | TOURTOUIRE |
| F 0717      | 0,1896                 | TOURTOUIRE |
| F 0718      | 0,1295                 | TOURTOUIRE |
| F 0719      | 0,1295                 | TOURTOUIRE |
| F 0728      | 0,0455                 | TOURTOUIRE |


| N° Parcelle | Surface cadastrée (ha) | Zone       |
|-------------|------------------------|------------|
| F 0729      | 0,0516                 | TOURTOUIRE |
| F 0735      | 0,0084                 | TOURTOUIRE |
| F 0736      | 0,0019                 | TOURTOUIRE |
| F 0737      | 0,0568                 | TOURTOUIRE |
| F 0739      | 0,0383                 | TOURTOUIRE |
| F 0751      | 0,0351                 | TOURTOUIRE |
| F 0752      | 0,0013                 | TOURTOUIRE |
| F 0753      | 0,0197                 | TOURTOUIRE |
| F 0757      | 0,6352                 | TOURTOUIRE |
| F 0796      | 0,0145                 | TOURTOUIRE |
| F 0797      | 0,0136                 | TOURTOUIRE |
| F 0798      | 0,0182                 | TOURTOUIRE |
| F 0799      | 0,0976                 | TOURTOUIRE |
| F 0800      | 0,0264                 | TOURTOUIRE |
| F 0801      | 0,0462                 | TOURTOUIRE |
| F 0802      | 0,0490                 | TOURTOUIRE |
| F 0803      | 0,1760                 | TOURTOUIRE |
| F 0804      | 0,0095                 | TOURTOUIRE |
| F 0809      | 0,1159                 | TOURTOUIRE |
| F 0810      | 0,0884                 | TOURTOUIRE |
| F 0811      | 0,1327                 | TOURTOUIRE |
| Total       | 206,3204               |            |

Le 05 février 2016

Nombre de parcelle = 984



DEPARTEMENT  
DES ALPES  
DE HAUTE PROVENCE



## ASSOCIATION SYNDICALE AUTORISEE

### Des Canaux Annotains

Vélimande - Granges - Tourtoire - Gastres

AP N° 2016 - 130 - 005 du 9 mai 2016

---

siège de l'ASA : Mairie d'Annot

Adresse postale : 1, rue les Gueïnes - 04240 Annot

chez monsieur SCHECK Daniel

canaux.annotains@gmail.com

## DELIBERATION DE L'ASSEMBLEE DES PROPRIETAIRES

### SEANCE DU 24 juin 2016

L'an deux mille seize et le vingt-quatre juin à 14 heures 00, l'Assemblée des Propriétaires Ordinaire régulièrement convoquée s'est réunie à la salle Dol de la commune d'Annot. Le quorum n'étant pas atteint à la première réunion, et conformément aux statuts et à la seconde convocation, l'Assemblée des Propriétaires Ordinaire a pu valablement délibérer à la seconde réunion prévue le même jour et même lieu à 15h00.

Suite à la fusion de l'ASA des Canaux Annotains et de l'ASA du Canal des Granges, celles-ci se trouvent sans Syndics ni Présidents ou vice-présidents. Deux personnes parmi les membres de l'assemblée proposent leur candidature pour remplir les fonctions d'assesseurs : il s'agit de madame Geneviève MARIE DIT MOISSON et de monsieur Jean FENOUIL.

Etaients présents : cf feuilles d'émargement (19 feuilles)

Nombre total des voix de l'association : 1100

Nombre de membres présents ou représentés : 175

Suivant l'ordre du jour, l'Assemblée des Propriétaires doit élire 8 Syndics titulaires et 4 Syndics suppléants. Selon les statuts, la répartition des membres Syndics doit correspondre à deux Syndics titulaires et un syndicat suppléant par canal d'origine. Ainsi il est fait appel à candidature parmi les membres de l'Assemblée.

Le tableau suivant fait état des candidats par canal et le résultat des votes qui ont suivi :

**Elections des Syndics**

**2016**

- 8 JUIL. 2016

| Syndic                          | Nom et prénom               | Vote | Vote   | Vote       |
|---------------------------------|-----------------------------|------|--------|------------|
|                                 |                             | Pour | Contre | Abstention |
| <b>Canal des Gastres</b>        |                             |      |        |            |
| Titulaire                       | MENGEAUD Gilbert            | 175  | 0      | 0          |
| Titulaire                       | RAMOIN Allain               | 175  | 0      | 0          |
| Suppléant                       | HONNORATY Jean-Luc          | 175  | 0      | 0          |
| <b>Canal de Vélimande</b>       |                             |      |        |            |
| Titulaire                       | FENOUIL Jean                | 175  | 0      | 0          |
| Titulaire                       | SHECK Daniel                | 175  | 0      | 0          |
| Suppléant                       | GERIFALCO Monique           | 175  | 0      | 0          |
| <b>Canal de la Tourtourière</b> |                             |      |        |            |
| Titulaire                       | MARIE DIT MOISSON Geneviève | 175  | 0      | 0          |
| Titulaire                       | RICHAUD Jean                | 175  | 0      | 0          |
| Suppléant                       | GRENET Henry                | 175  | 0      | 0          |
| <b>Canal des Granges</b>        |                             |      |        |            |
| Titulaire                       | LAURENT Evelyne             | 175  | 0      | 0          |
| Titulaire                       | GEISER Michel               | 175  | 0      | 0          |
| Suppléant                       | SUSCET Alain                | 175  | 0      | 0          |

L'Assemblée des Propriétaires, après en avoir délibéré valide les élections des membres titulaires et suppléants telles que résumées dans le tableau ci-dessus.

Pour copie conforme

A Annot, le 24 juin 2016

Les Assesseurs :

Madame Geneviève MARIE DIT MOISSON

*gallay*

Monsieur Jean FENOUIL

*FenoUIL*

## **Election du Président et Vice-Président**

**ASSOCIATION SYNDICALE AUTORISEE**  
**Des Canaux Annotains**  
Vélimande - Granges - Tourtoire - Gastres  
AP N° 2016 - 130 - 005 du 9 mai 2016

---

siège de l'ASA : Mairie d'Annot  
Adresse postale : 1, rue les Gueïnes - 04240 Annot  
chez monsieur SCHECK Daniel  
canaux.annotains@gmail.com

-----

**DELIBERATION DU SYNDICAT N° 1**

Séance du 24 juin 2016 à 17h00 - salle Dol

**Ordre du jour** : élection du président et du vice-président

*Les membres titulaires élus par l'Assemblée des Propriétaires se réunissent pour élire le Président et le Vice-président. Alain Ramoin est nommé secrétaire de séance.*

L'an deux mille seize et le vingt-quatre juin à 17h00, les membres du syndicat de l'ASA des Canaux Annotains, régulièrement convoquée s'est réunie à la salle Dol de la commune d'Annot. Tous les membres étant présents la réunion peut commencer.

Sont présents : FENOUIL Jean, GEISER Michel, LAURENT Evelyne, MARIE DIT MOISSON Geneviève, MENGEAUD Gilbert, RAMOIN Allain, RICHAUD Jean, SCHECK Daniel

Suite à la fusion de l'ASA des Canaux Annotains et de l'ASA du Canal des Granges, celles-ci se trouvent sans Syndics ni Présidents ou vice-présidents.

Une personne parmi les membres de l'assemblée propose sa candidature pour remplir les fonctions d'assesseur : il s'agit de madame Geneviève MARIE DIT MOISSON.

Un appel à candidature est fait pour le poste de Président de l'ASA, seul Monsieur SCHECK Daniel postule. Il est élu à l'unanimité.

Un appel à candidature est fait pour le poste de Vice-président de l'ASA, seul Monsieur MENGEAUD Gilbert postule. Il est élu à l'unanimité.

Le syndicat de l'ASA des Canaux Annotains se compose donc suivant le tableau ci-dessous :



- 8 JUIL. 2016

| Syndics                           | Nom et prénom                     | Adresse                        | Portable       |
|-----------------------------------|-----------------------------------|--------------------------------|----------------|
| <b>Canal des Gastres</b>          |                                   |                                |                |
| Vice-président                    | MENGEAUD Gilbert                  | Rue Droite 04240<br>Annot      | 06 72 12 15 12 |
| Titulaire                         | RAMOIN Allain                     | Rue du Four 04240<br>Annot     | 06 03 23 14 19 |
| Suppléant                         | HONNORATY Jean-<br>Luc            | Le Village 04240 Le<br>Fugeret |                |
| <b>Canal de<br/>Vélimande</b>     |                                   |                                |                |
| Titulaire                         | FENOUIL Jean                      | 04240 Annot                    | 06 83 44 42 57 |
| Président                         | SCHECK Daniel                     | Les Gueines 04240<br>Annot     | 06 07 09 62 68 |
| Suppléant                         | GERIFALCO<br>Monique              | Les Geuïnes 04240<br>Annot     |                |
| <b>Canal de la<br/>Tourtouire</b> |                                   |                                |                |
| Titulaire                         | MARIE DIT<br>MOISSON<br>Geneviève | Rue Caponne - 04240<br>Annot   | 06 82 93 99 61 |
| Titulaire                         | RICHAUD Jean                      | La Croix Romane 04240<br>Annot | 06 77 47 67 56 |
| Suppléant                         | GRENET Henry                      | Le Sarret 04240 Annot          |                |
| <b>Canal des<br/>Granges</b>      |                                   |                                |                |
| Titulaire                         | LAURENT Evelyne                   | Les Glairé 04240 Annot         | 06 78 89 57 67 |
| Titulaire                         | GEISER Michel                     | Pré Martin 04240 Annot         | 06 67 50 46 21 |
| Suppléant                         | SUSCET Alain                      | Les Granges 04240<br>Annot     |                |

Le président lève la séance.

Pour copie conforme.

A Annot, le 24 juin 2016

Ainsi fait et délibéré à Annot  
Les jour, mois et an que dessus

Le Président,









Daniel SCHECK

**ASA des Canaux Annotains**  
Mairie d'Annot  
04240 ANNOT  
04 92 83 22 09

**DELIBERATION DU SYNDICAT N° 1**

Séance du 24 juin 2016 à 17h00 - salle Dol

Emargement :

|                             |                                                                                    |
|-----------------------------|------------------------------------------------------------------------------------|
| FENOUIL Jean                |  |
| GEISER Michel               |  |
| LAURENT Evelyne             |  |
| MARIE DIT MOISSON Geneviève |   |
| MENGEAUD Gilbert            |  |
| RAMOIN Allain               |  |
| RICHAUD Jean                |  |
| SCHECK Daniel               |  |

REPUBLIQUE FRANÇAISE  
Reçu en Sous-Préfecture de Castellane le  
- 8 JUIL. 2016

## **Règlement intérieur de service**

22 JUIL. 2016

## ASSOCIATION SYNDICALE AUTORISEE

### Des Canaux Annotains

Vélimande - Granges - Tourtoire - Gastres

AP N° 7896 - 130 - 005 du 9 mai 2016

---

siège de l'ASA : Mairie d'Annot  
Adresse postale : 1, rue les Gueïnes - 04240 Annot  
chez monsieur SCHECK Daniel  
canaux.annotains@gmail.com

-----

## DELIBERATION DU SYNDICAT N° 2

Séance du 12 juillet 2016 à 17h30 - salle Dol

**Ordre du jour** : élaboration du règlement intérieur de service

L'an deux mille seize et le douze juillet à 17h30, les membres du syndicat de l'ASA des Canaux Annotains, régulièrement convoquée s'est réunie à la salle Dol de la commune d'Annot. Tous les membres étant présents la réunion peut commencer.

Sont présents : FENOUIL Jean, GEISER Michel, LAURENT Evelyne, MARIE DIT MOISSON Geneviève, MENGEAUD Gilbert, RAMOIN Allain, RICHAUD Jean, SCHECK Daniel

Le président expose aux membres syndics que suite à la procédure de fusion des canaux (arrêté préfectoral n° 7896 du 9 mai 2016), il est nécessaire de rédiger un nouveau règlement intérieur de service.

Après avoir exposé l'ensemble des enjeux liés au fonctionnement de l'ASA et le projet de règlement intérieur de service (ci-joint), le président demande aux membres syndics de se prononcer pour ou contre le projet tel que présenté.

Le règlement de service est accepté à l'unanimité.

Pour copie conforme.

Ainsi fait et délibéré à Annot  
Les jour, mois et an que dessus

A Annot, le 12 juillet 2016  
Le Président,  
Daniel SCHECK








Le Vice-Président  
Gilbert Mengeaud



REPUBLIQUE FRANÇAISE  
Reçu en Sous-Préfecture de Castellane le  
22 JUL. 2016

**DELIBERATION DU SYNDICAT N° 2**  
**Séance du 12 juillet 2016 à 17h30 - salle Dol**  
**Ordre du jour : élaboration du règlement intérieur de service**

Emargement :

|                             |                                                                                    |
|-----------------------------|------------------------------------------------------------------------------------|
| FENOUIL Jean                |  |
| GEISER Michel               |                                                                                    |
| LAURENT Evelyne             |  |
| MARIE DIT MOISSON Geneviève |   |
| MENGEAUD Gilbert            |   |
| RAMOIN Allain               |   |
| RICHAUD Jean                |   |
| SHECK Daniel                |  |

!

22 JUIL. 2016

Feuille d'émargement

**DELIBERATION DU SYNDICAT N° 2**

Séance du 12 juillet 2016 à 17h30 - salle Dol


**Ordre du jour** : élaboration du règlement intérieur de service

| <u>Syndic</u>                          | <u>Nom et prénom</u>        | <u>Vote</u><br><u>Pour</u> | <u>Vote</u><br><u>Contre</u> | <u>Vote</u><br><u>Abstention</u> |
|----------------------------------------|-----------------------------|----------------------------|------------------------------|----------------------------------|
| <b><u>Canal des Gastres</u></b>        |                             |                            |                              |                                  |
| Titulaire                              | MENGEAUD Gilbert            | 1                          | 0                            | 0                                |
| Titulaire                              | RAMOIN Allain               | 1                          | 0                            | 0                                |
| Suppléant                              | HONNORATY Jean-Luc          |                            | Sans objet                   | Sans objet                       |
| <b><u>Canal de Vélimande</u></b>       |                             |                            |                              |                                  |
| Titulaire                              | FENOUIL Jean                | 1                          | 0                            | 0                                |
| Titulaire                              | SCHECK Daniel               | 1                          | 0                            | 0                                |
| Suppléant                              | GERIFALCO Monique           |                            | Sans objet                   | Sans objet                       |
| <b><u>Canal de la Tourtourière</u></b> |                             |                            |                              |                                  |
| Titulaire                              | MARIE DIT MOISSON Geneviève | 1                          | 0                            | 0                                |
| Titulaire                              | RICHAUD Jean                | 1                          | 0                            | 0                                |
| Suppléant                              | GRENET Henry                |                            | Sans objet                   | Sans objet                       |
| <b><u>Canal des Granges</u></b>        |                             |                            |                              |                                  |
| Titulaire                              | LAURENT Evelyne             | 1                          | 0                            | 0                                |
| Titulaire                              | GEISER Michel               | 1                          | 0                            | 0                                |
| Suppléant                              | SUSCET Alain                |                            | Sans objet                   | Sans objet                       |

Département des Alpes  
de Haute Provence

Commune d'Annot

Rivière de la Vaire  
Torrent du Coulomp



❧❧❧❧

## ASSOCIATION SYNDICALE AUTORISEE des canaux Annotains

❧❧❧❧

### REGLEMENT INTERIEUR DE SERVICE

Le règlement intérieur de service énonce un ensemble de principes qui permettent au président, au syndicat et à tous les associés de cohabiter au sein de la structure dans le respect de chacun.

Les règles qui le composent, en application de l'ordonnance n°2004-632 du 01 juillet 2004 et du décret d'application n°2006-504 du 03 mai 2006, et dans le respect des dispositions statutaires servent à préciser les relations fonctionnelles des adhérents entre eux ou avec les responsables de l'association.

Le présent Règlement Intérieur de Service, a été adopté par délibération du Syndicat du 12 juillet 2016.

❧❧❧❧

## *TABLE DES MATIERES*

### *SECTION A\_ GENERALITES*

|                                                                  |   |
|------------------------------------------------------------------|---|
| Article 01 - L'A.S.A. des canaux Annotains .....                 | 4 |
| Article 02 - Dénomination du réseau des canaux de l'ASA .....    | 4 |
| Article 03 - Dispositions générales .....                        | 4 |
| Article 04 - Objet et Missions de l'association .....            | 4 |
| Article 05 - Organes administratifs .....                        | 4 |
| Article 06 - Attributions de l'Assemblée des Propriétaires ..... | 5 |
| Article 07 - Composition du Syndicat .....                       | 5 |

### *SECTION B\_ ADHESION A L'ASSOCIATION*

|                                         |   |
|-----------------------------------------|---|
| Article 08 - Adhérents .....            | 6 |
| Article 09 - Adhésions.....             | 6 |
| Article 10 - Adhésions temporaires..... | 6 |

### *SECTION C\_ PERIMETRE*

|                                                   |   |
|---------------------------------------------------|---|
| Article 11 - Biens syndiqués.....                 | 6 |
| Article 12 - Dénomination Agricole - Urbaine..... | 6 |
| Article 13 - Changement d'adresse .....           | 6 |
| Article 14 - Mutations.....                       | 6 |
| Article 15 - Division foncière.....               | 7 |
| Article 16 - Déplacement des ouvrages .....       | 7 |
| Article 17 - Servitudes.....                      | 7 |
| Article 18 - Edification - Plantation.....        | 7 |

### *SECTION D\_ FONCTIONNEMENT DES RESEAUX*

|                                                    |   |
|----------------------------------------------------|---|
| Article 19 - Obligations de l'A.S.A.....           | 7 |
| Article 20 - Obligations de l'Adhérent.....        | 8 |
| Article 21 - Accès aux ouvrages.....               | 8 |
| Article 22 - Origine de la ressource en eau.....   | 8 |
| Article 23 - Période d'arrosage.....               | 8 |
| Article 24 - règlement d'utilisation de l'eau..... | 8 |
| Article 25 - Continuité dans la fourniture.....    | 8 |



|                                                                           |   |
|---------------------------------------------------------------------------|---|
| Article 26 - Manœuvre des vannes.....                                     | 8 |
| Article 27 - Entretien des réseaux principaux par l'ASA.....              | 9 |
| Article 28 - Entretien des réseaux secondaires par les propriétaires..... | 9 |
| Article 29 - Commission des travaux.....                                  | 9 |
| Article 30 - Travaux.....                                                 | 9 |
| Article 31 - Rejet dans les canaux.....                                   | 9 |
| Article 32 - Obstruction des canaux.....                                  | 9 |
| Article 33 - Protection des canaux.....                                   | 9 |

*SECTION E\_ REDEVANCES - TARIFICATION - RECOUVREMENT*

|                                           |    |
|-------------------------------------------|----|
| Article 34 - Redevance.....               | 10 |
| Article 35 - Changement propriétaire..... | 10 |
| Article 36 - Cotisations.....             | 10 |
| Article 37 - Etablissement des rôles..... | 10 |
| Article 38 - Minimum de perception.....   | 10 |
| Article 39 - Tarifs.....                  | 10 |
| Article 40 - Délais de paiement.....      | 10 |
| Article 41 - Réclamations.....            | 10 |

*SECTION F\_ MESURES DE POLICE*

|                                                  |    |
|--------------------------------------------------|----|
| Article 42 - Mesures de police.....              | 11 |
| Article 43 - Execution du présent règlement..... | 11 |
| Article 44 - Attribution de compétence.....      | 11 |

Article 1 : L'ASA des canaux Annotains

Sont réunis en Association Syndicale Autorisée, les propriétaires des terrains compris dans son périmètre. La liste des terrains compris dans le périmètre est annexée aux statuts et précise notamment :

- les références cadastrales des parcelles syndiquées ;
- leur surface cadastrale.

Est également annexé aux statuts un plan définissant la zone du périmètre syndical.

Article 2 : Dénomination du réseau des canaux de l'ASA

L'Association Syndicale Autorisée des canaux Annotains est issue de la fusion de quatre A.S.A. :

- ASA du canal des Gastres
- ASA du canal de la Tourtourière
- ASA du canal de Vélimande
- ASA du canal des Granges

Afin de conserver une cohérence territoriale au sein du périmètre de l'ASA des canaux Annotains et permettre au Syndicat d'adapter éventuellement le ou les services, les quatre réseaux sont dénommés ainsi :

- Réseau principal du canal des Gastres en rive droite du Coulomp ;
- Réseau principal du canal de la Tourtourière en rive gauche de la Vaire ;
- Réseau principal du canal des Granges en rive droite de la Vaire ;
- Réseau principal du canal de Vélimande en rive droite de la Vaire.

Est également annexé au présent règlement intérieur de service un plan localisant les différents réseaux principaux sus-cités.

Article 3 : Dispositions générales

L'association est soumise aux réglementations en vigueur notamment à l'ordonnance 2004-632 du 1<sup>er</sup> juillet 2004 et ses textes d'application (décret 2006-504 du 3 mai 2006), ainsi qu'aux dispositions spécifiées dans les présents statuts et dans le règlement de service lorsque celui existe.

L'association est soumise à la tutelle du préfet dans les conditions prévues par la législation en vigueur.

Les droits et obligations qui dérivent de la constitution de l'association sont attachés aux immeubles ou parties d'immeubles compris dans le périmètre et les suivent, en quelque main qu'ils passent, jusqu'à la dissolution de l'association ou la réduction du périmètre.

Article 4 : Objet et Missions de l'association

L'association a pour objet la construction, l'entretien et la gestion des ouvrages ou la réalisation de ses canaux d'irrigation.

L'association a pour mission la création, la réalisation et l'exploitation de ses réseaux principaux (définis précédemment à l'article 2) destiné à la collecte, au transport et à la distribution d'eau brute dans son réseau principal.

L'association sera chargée d'en assurer l'entretien, y compris l'exécution des travaux de grosses réparations, l'amélioration ou les extensions qui pourraient ultérieurement être reconnus utiles à l'aménagement.

Article 5 : Organes administratifs

L'association a pour organes administratifs l'Assemblée des Propriétaires, le Syndicat et le Président.

|                                                                           |   |
|---------------------------------------------------------------------------|---|
| Article 26 - Manœuvre des vannes.....                                     | 8 |
| Article 27 - Entretien des réseaux principaux par l'ASA.....              | 9 |
| Article 28 - Entretien des réseaux secondaires par les propriétaires..... | 9 |
| Article 29 - Commission des travaux.....                                  | 9 |
| Article 30 - Travaux.....                                                 | 9 |
| Article 31 - Rejet dans les canaux.....                                   | 9 |
| Article 32 - Obstruction des canaux.....                                  | 9 |
| Article 33 - Protection des canaux.....                                   | 9 |

*SECTION E\_ REDEVANCES - TARIFICATION - RECOUVREMENT*

|                                           |    |
|-------------------------------------------|----|
| Article 34 - Redevance.....               | 10 |
| Article 35 - Changement propriétaire..... | 10 |
| Article 36 - Cotisations.....             | 10 |
| Article 37 - Etablissement des rôles..... | 10 |
| Article 38 - Minimum de perception.....   | 10 |
| Article 39 - Tarifs.....                  | 10 |
| Article 40 - Délais de paiement.....      | 10 |
| Article 41 - Réclamations.....            | 10 |

*SECTION F\_ MESURES DE POLICE*

|                                                  |    |
|--------------------------------------------------|----|
| Article 42 - Mesures de police.....              | 11 |
| Article 43 - Execution du présent règlement..... | 11 |
| Article 44 - Attribution de compétence.....      | 11 |

#### Article 6 : Attributions de l'Assemblée des Propriétaires

L'Assemblée des Propriétaires élit les membres du Syndicat et leurs suppléants chargés de l'administration de l'association.

Elle délibère sur :

- Le rapport annuel d'activité de l'association prévu à l'article 23 de l'ordonnance du 1<sup>er</sup> juillet 2004 ;
- Le montant maximum des emprunts qui peuvent être votés par le Syndicat, fixé à 30.000 euros, et les emprunts d'un montant supérieur ;
- Les propositions de modification statutaire, de modification de périmètre de l'ASA ou de dissolution, dans les hypothèses prévues aux articles 37 à 40 de l'ordonnance du 1<sup>er</sup> juillet 2004 ;
- L'adhésion à une union ou la fusion avec une autre association syndicale autorisée ou constituée d'office ;
- Toute question qui lui est soumise en application d'une loi ou d'un règlement ;
- Lors de l'élection des membres du Syndicat, le principe et le montant des éventuelles indemnités des membres du Syndicat, du Président et du Vice-Président.

Dans les réunions extraordinaires, l'Assemblée des Propriétaires ne peut délibérer que sur les questions qui lui sont soumises par le Syndicat et sont expressément mentionnées dans les convocations.

#### Article 7 : Composition du Syndicat

Selon les dispositions prévues par les statuts, le nombre de membres du Syndicat élus par l'Assemblée des Propriétaires est de 6 titulaires et de 3 suppléants.

L'Assemblée des Propriétaires devra veiller à élire parmi les membres du Syndicat deux syndics titulaires et un syndic suppléant par réseau tels que définis à l'article 2 du présent règlement, soit :

- 2 syndics titulaires et 1 syndic suppléant pour le canal des Gastres
- 2 syndics titulaires et 1 syndic suppléant pour le canal de la Tourtouire
- 2 syndics titulaires et 1 syndic suppléant pour le canal de Vélimande
- 2 syndics titulaires et 1 syndic suppléant pour le canal des Granges

Par ailleurs les fonctions des membres du Syndicat étant de 3 ans, et le renouvellement des syndics titulaires et suppléants s'opérant par moitié tous les deux ans, l'Assemblée des Propriétaires veillera à renouveler tous les 2 ans 1 syndic titulaire et le syndic suppléant par réseau tels que définis à l'article 2 du présent règlement, soit :

- 1 syndic titulaire et 1 syndic suppléant pour le canal des Gastres
- 1 syndic titulaire et 1 syndic suppléant pour le canal de la Tourtouire
- 1 syndic titulaire et 1 syndic suppléant pour le canal de Vélimande
- 1 syndic titulaire et 1 syndic suppléant pour le canal des granges

Les membres du Syndicat, titulaires et suppléants, sont rééligibles, ils continuent d'exercer leurs fonctions jusqu'à l'installation de leurs successeurs.

## SECTION B ADHESION A L'ASSOCIATION

### Article 8 : Adhérents

Est considéré comme adhérent de l'association tout propriétaire faisant l'acquisition d'un bien immeuble inclus dans le périmètre syndical.

### Article 9 : Adhésions

Est considéré comme adhésion tout engagement de biens au périmètre de l'ASA intervenant au moment de la création de l'association ou par procédure d'extension du périmètre dans les formes prescrites par l'article 37 de l'ordonnance n°2004-632 du 1<sup>er</sup> juillet 2004.

### Article 10 : Adhésion temporaire

Sous réserve des possibilités techniques des réseaux, il pourra être demandé de bénéficier de l'eau pour une saison, par signature d'un acte d'adhésion temporaire et après délibération favorable du Syndicat.

Dans ce cas, le bénéficiaire pourra être redevable annuellement de deux fois le montant de la taxe de périmètre correspondant à la superficie arrosée. Cette adhésion temporaire n'entraîne pas la qualité d'adhérent.

La demande de renouvellement de ce contrat sera motivé annuellement par courrier adressé à l'ASA des canaux Annotains.

Par ailleurs pour les besoins du service auprès de ses adhérents, le Syndicat pourra exiger au(x) bénéficiaire(s) d'une adhésion temporaire de suspendre momentanément ou définitivement tout prélèvement en eau dans les réseaux de l'ASA. A cet effet le Syndicat communiquera au(x) bénéficiaire(s) les dispositions à respecter par courrier recommandé avec accusé de réception.

## SECTION C PERIMETRE

### Article 11 : Biens syndiqués

Peuvent être inclus dans le périmètre tous les biens immeubles de propriétaires, communes, départements identifiés ou non par un numéro cadastral. Les biens non identifiés par un numéro cadastral pouvant être par exemple : d'anciens lits de rivière, des bordures de voiries ou autres biens communaux, des ouvrages.

### Article 12 : Dénomination Agricole - Urbaine

La répartition des terres en zone rurale et zone urbaine de laquelle découlent l'application de certains articles est faite en fonction du POS ou PLU de la commune. Toutes les terres situées en zone constructible du POS ou PLU et classifiées zones urbaines ou zones naturelles seront considérées comme urbaines, sauf si leur utilisation correspond à de l'agriculture et que celles-ci sont exploitées par une personne inscrite à la MSA à titre principal.

### Article 13 : Changement d'adresse

En cas de changement d'adresse, l'adhérent doit en informer le Syndicat par lettre recommandée ou par déclaration au siège de l'ASA, en faisant connaître sa nouvelle adresse complète et précise. Dans le cas où le Syndicat n'aurait pas été informé en temps voulu de ce changement, toutes les correspondances, notifications et rôles seront valablement envoyés à l'ancienne adresse. L'adhérent qui n'aurait pas signifié, dans les conditions ci-dessus, sa nouvelle adresse ne pourra pas contester les pénalités et les divers frais inhérents au non-paiement des redevances dans les délais prescrits.

### Article 14 : Mutations

Conformément à l'article 2 des statuts de l'ASA des canaux Annotains et de l'article 3 du présent règlement intérieur de service, toute mutation de propriété (vente, partage, cession...) devra être signalée par l'ancien propriétaire par transmission d'une attestation du notaire ou copie partielle de l'acte de vente.

A défaut, le propriétaire initial restera considéré comme le seul adhérent par le Syndicat et de ce fait sera redevable des taxes inhérentes aux parcelles cédées.

Pour figurer dans le rôle de l'année, les actes de mutation devront parvenir au Syndicat avant le 01 mai de l'année pour être pris en considération dans le rôle émis en fin d'année.

Il appartient au vendeur de tout ou partie de parcelle, d'informer l'acquéreur et le notaire chargé de rédiger l'acte de vente, des taxes et éventuelles servitudes existantes. Les propriétaires devront, dans ce cas, dénoncer au nouvel ayant-droit, l'existence des diverses servitudes. Celui-ci devra les respecter en lieu et place du propriétaire cédant. Le cédant demandant à ce qu'elles soient portées sur l'acte de vente. En aucun cas la responsabilité de l'ASA ne pourra être recherchée si ces informations ne sont pas fournies à l'acquéreur.

Les dispositions ci-dessus n'interdisent toutefois pas la mise à jour des fichiers par le bureau administratif du Syndicat.

#### Article 15 : Division foncière

Lorsqu'une parcelle primitive fait l'objet d'un morcellement, les fonds issus de ce morcellement restent inclus dans le périmètre de l'association.

#### Article 16 : Déplacement des ouvrages

Tout propriétaire désirant pour ses commodités personnelles modifier le tracé du canal, d'une rigole, d'une conduite, d'un regard ou de tout autre ouvrage hydraulique devra saisir le Syndicat qui jugera de la faisabilité technique de la demande. Les prescriptions techniques des travaux seront données par le Syndicat. L'évaluation financière et les travaux seront à la charge du demandeur sous le contrôle technique de l'ASA.

#### Article 17 : Servitudes

L'adhésion à l'ASA entraîne pour l'adhérent l'obligation d'autoriser gratuitement et sur toutes les parcelles lui appartenant, le maintien des ouvrages. L'adhérent s'engage à informer tout nouveau propriétaire de tout ou partie de parcelle de terre qui supportent des installations de l'ASA, de leur existence et des servitudes que cela entraîne.

#### Article 18 : Edification - Plantation

Les contraintes résultant des travaux et ouvrages de l'association tant pour leur création que pour leur fonctionnement font parties des obligations.

- Toute construction, édification de clôture ou plantation sur les parcelles où sont implantés des ouvrages devra permettre le passage pour leur entretien ;
- Aucune édification à caractère durable, aucune plantation à haute futaie ne pourra être établie d'une part ou d'autre des berges des canaux à une distance inférieure à 4 mètres pour les canaux principaux. Pour les canaux secondaires l'emprise de la servitude de passage ne pourra être inférieure à un mètre de part et d'autre de la berge.

### SECTION D\_ FONCTIONNEMENT DES RESEAUX

#### Article 19 : Obligations de l'ASA

L'association s'engage :

1. à remettre les terrains en état à la suite des travaux de construction des ouvrages et des travaux éventuels de réparation ;
2. à prendre toutes les précautions nécessaires dans la limite des possibilités techniques et financières pour ne pas gêner l'utilisation des instruments aratoires lors de l'établissement et de l'entretien des ouvrages ;
3. à porter à la connaissance des propriétaires et exploitants la date de commencement des travaux de grande envergure.

#### Article 20 : Obligations de l'adhérent

L'adhérent reconnaît à l'association le droit :

1. de construire dans les parcelles susvisées les réseaux et regards destinés à abriter les appareils nécessaires au bon fonctionnement des infrastructures de l'ASA ;
2. d'essarter dans le terrain prévu au 1<sup>er</sup> ci-dessus les arbres susceptibles de nuire à l'établissement et à l'entretien des ouvrages ;
3. de faire pénétrer sur ladite propriété ses agents, ceux des administrations et ceux des entrepreneurs dûment accrédités par elle en vue de la construction, la surveillance, l'entretien et la réparation des ouvrages établis ;
4. d'autoriser et de permettre en permanence le libre accès aux ouvrages singuliers (martelière, vanne de partition, vanne de sectionnement...) que ceux chargés du transport de l'eau (canaux...).

#### Article 21 : Accès aux ouvrages

L'accès aux ouvrages est limité aux seuls utilisateurs des réseaux (propriétaires et locataires), les membres du Syndicat ou les personnes dûment mandatées par le Syndicat ou le Président de l'Association.

#### Article 22 : Origine de la ressource en eau

Les réseaux de l'ASA des canaux Annotains sont alimentés en eau à partir de la rivière Vaire et du torrent Coulomp. Le débit de chaque canal est fixé par arrêté préfectoral.

#### Article 23 : Période d'arrosage

La période d'arrosage sur le périmètre de l'ASA s'étend du 01 avril au 15 octobre. Pour des cas de force majeure ou des raisons motivées par des causes indépendantes de la volonté de l'ASA, la mise en service pourra être retardée, ou le service interrompu dans la limite des travaux à effectuer sur les ouvrages ou si la ressource en eau est insuffisante.

La décision de mise en eau et de vidange des installations est définie pour chacun des réseaux par le Syndicat sous l'autorité du Président.

#### Article 24 : Règlement d'utilisation de l'eau

Chaque réseau tel que défini à l'article 2 du présent règlement pourra élaborer un règlement d'utilisation de l'eau (conditions, horaires, etc.) ou conserver celui existant, le cas échéant avec les aménagements nécessaires. Ce règlement sera élaboré par les 4 membres syndics (titulaires et suppléant) représentant le réseau et sera validé par délibération du Syndicat.

Ce règlement pourra prévoir des restrictions particulières dans le cadre de l'application des dispositions du plan d'actions sécheresse départemental.

#### Article 25 : Continuité dans la fourniture

Des arrêts dans la fourniture d'eau pourront être opérés par le Syndicat pour effectuer des réparations, des remises en état ou pour toute autre cause jugée légitime ; ils interviendront autant que faire se peut, à une époque la moins préjudiciable.

#### Article 26 : Manœuvre des vannes

L'ouverture et la fermeture des martelières sur les réseaux principaux (y compris les martelières alimentant les dérivations) seront faites exclusivement par les membres syndics ou une personne désignée par le Syndicat. Les arrosants ne pourront que lever ou abaisser les vannes particulières qui desservent leur propriété.

Les arrosants veilleront à fermer les vannes qui desservent leur propriété dès la fin de l'arrosage.

#### Article 27 : Entretien des réseaux principaux par l'ASA

L'ASA veillera :

- au bon état de fonctionnement des vannes d'alimentation des canaux principaux sur le torrent Vaire et le torrent Coulomp ;
- à la sécurité des ouvrages aux départs et tout au long des réseaux ;
- au curage régulier ou débroussaillage, le cas échéant avec des entreprises spécialisées, de l'ensemble des réseaux principaux.

#### Article 28 : Entretien des réseaux secondaires par les propriétaires

L'ASA veillera à ce que l'entretien des canaux secondaires soit réalisé par les propriétaires riverains. Si l'ASA constatait que les travaux n'étaient pas réalisés avant la date de mise en eau du réseau, celle-ci se réserverait le droit, après une première mise en demeure, de faire réaliser les travaux par une entreprise spécialisée au frais exclusifs des propriétaires riverains concernés.

#### Article 29 : Commission des travaux

Une commission des travaux, composée de 4 membres issus du Syndicat, et arrêtée par délibération du Syndicat, sera créée par ce dernier. Cette commission sera composée du Président et d'un membre des trois autres canaux. Cette commission sera chargée de veiller à la réalisation et à l'exécution des travaux annuels d'entretien mais aussi des travaux ponctuels de réparation.

Cette commission des travaux sera également consultée dans le cadre des procédures d'appel d'offre telles que spécifiées à l'article 14 des statuts de l'association.

#### Article 30 : Travaux

Tous travaux (déplacement, busages, branchements, aqueduc...) sur le réseau des canaux d'écoulement (principaux et secondaires) devront faire l'objet d'une autorisation préalable du Syndicat avant leur réalisation.

De même, il est formellement interdit d'édifier, de construire ou de réaliser tout aménagement de nature à obstruer un exutoire.

#### Article 31 : Rejets dans les canaux

Les rejets de quelque nature que ce soit, (fosses septiques, huiles de vidanges, lisier, ou toute autre pollution, eau des bassins ou piscine, végétaux), dans les canaux principaux ou secondaires, sont strictement interdits.

D'autre part, la responsabilité de l'ASA ne pourra être engagée lors d'éventuels débordements dus au dépassement de la valeur du module habituel contenu dans le canal par des venues ou rejets d'eaux pluviales.

#### Article 32 : Obstruction des canaux

Les canaux principaux ou secondaires devront être systématiquement libérés de tout obstacle au passage de l'eau (martelières, barrages, pompes, crépines, tuyaux...) pendant la période de chômage du réseau et à chaque fois que des travaux l'imposeront.

#### Article 33 : Protection des canaux

Tous travaux pouvant nuire au bon état de fonctionnement des canaux principaux ou secondaires sont strictement interdits. Le propriétaire sera tenu pour responsable et chargé de procéder à la réhabilitation des ouvrages dégradés 15 jours après mise en demeure écrite de l'ASA. Si après cette mise en demeure les travaux n'ont pas été effectués, l'ASA fera réaliser les travaux qui seront facturés aux riverains.

### SECTION E REDEVANCES - TARIFICATION - RECOUVREMENT - COMPTABILITE

#### Article 34 : Redevance



Les principes de la tarification pour le service rendu par l'association se compose d'une redevance ou taxe de périmètre au prorata de la surface souscrite ou de l'intérêt du bien à l'adhésion au périmètre. Toute modification des bases de répartition des dépenses (redevance syndicale) devra respecter la procédure réglementaire prévue à l'article 51 du Décret n°2006-504 du 3 mai 2006.

#### Article 35 : Changement de propriétaire

En complément de l'article 14 du présent règlement il est précisé, que dans le cas de changement de propriétaire en cours de saison, il ne pourra être procédé à la répartition de la redevance de périmètre entre le vendeur et l'acquéreur.

#### Article 36 : Cotisations

Les propriétaires des parcelles, ou des biens situés dans le périmètre de l'ASA des canaux Annotains devront contribuer aux dépenses de construction, d'aménagement, d'amélioration et d'entretien des ouvrages mais également de fonctionnement de l'association ou de remboursement des emprunts.

#### Article 37 : Etablissement des rôles

Le ou les rôles des redevances syndicales sont établis par le Syndicat en fin de saison d'irrigation de l'année en cours.

#### Article 38 : Minimum de perception

Pour les terrains agricoles ou urbains, le minimum de perception est celui fixé par la réglementation comptable en vigueur.

#### Article 39 : Tarifs

Les montants des redevances syndicales sont valables pour toutes les années jusqu'à ce que de nouveaux tarifs soient votés par le Syndicat. Conformément à la législation en vigueur les redevances pourront être explicitement majorées lors de la facturation, de la TVA, de la taxe d'Agence de l'Eau, des frais de rôle et autres charges fiscales qui frapperaient la redevance syndicale.

#### Article 40 : Délais de paiement

Les redevances de l'ASA des canaux Annotains sont payables à terme échu, et sont soumises, quant à leur exigibilité, aux règles de recouvrement applicables comme en matière de contribution directe.

#### Article 41 : Réclamations

Les réclamations pour quelque motif que ce soit doivent être présentées au Syndicat :

- soit dans les 45 jours, à compter de la date de mise en publicité des rôles en mairie ;
- soit à compter de la réception de l'avis et quinze jours avant la date limite de paiement.

Si elle n'est pas effectuée quinze jours avant cette date, la réclamation n'est pas suspensive de paiement.

### **SECTION F\_ MESURES DE POLICE**

#### Article 42 : Mesures de police

Toute infraction pourra faire l'objet du dépôt d'une plainte auprès du Procureur de la République, indépendamment des pénalités prévues aux alinéas ci-après.

Toute infraction au règlement, met l'ASA en droit de percevoir les pénalités prévues aux alinéas suivants, indépendamment des poursuites judiciaires, civiles ou pénales :

- Usage de l'eau non conforme aux prescriptions du présent règlement : mise en recouvrement d'une pénalité de trois fois le montant de la taxe globale due ;
- Dégradations, fraude, rupture du système de vannage ou cadenas : réparation du matériel selon les tarifs en vigueur aux frais du propriétaire responsable et versement à l'association, à titre d'amende, d'une pénalité égale à quatre fois le montant de la taxe globale due ;
- Utilisation de l'eau pendant les périodes d'application des restrictions du plan sécheresse : toute utilisation de l'eau pendant la période de chômage partielle du canal pour application du plan sécheresse départemental sera soumise à une pénalité égale à deux fois le montant de la taxe globale due et par infraction constatée.
- Toute constatation de pollution des eaux par des riverains sera signalée aux services de l'état ou départementaux spécialisés.
- Autres cas : dégradations par malveillance des installations et pour les autres cas, le Syndicat se réunira pour examiner les faits et prendre les mesures appropriées.

#### Article 43 : Attribution de compétence

Toutes contestations relatives à l'exécution du présent règlement seront portées devant le Tribunal Administratif de Marseille.

#### Article 44 : Exécution du présent règlement

Le présent règlement sera diffusé à chaque adhérent membre de l'ASA, dès sa publication. Il sera par la suite disponible gratuitement, et par simple demande, au siège de l'ASA.

Les dispositions du présent règlement seront applicables dès le vote par le Syndicat et après visa de l'Autorité Préfectorale.

Vu les statuts de l'association établis en date du 09 mai 2016, et approuvés en Assemblée des Propriétaires légalement convoquée, réunie en date du 24/06/2016,

Le Syndicat, légalement convoqué, réuni en date du 12/07/2016, approuve le présent règlement intérieur de service.

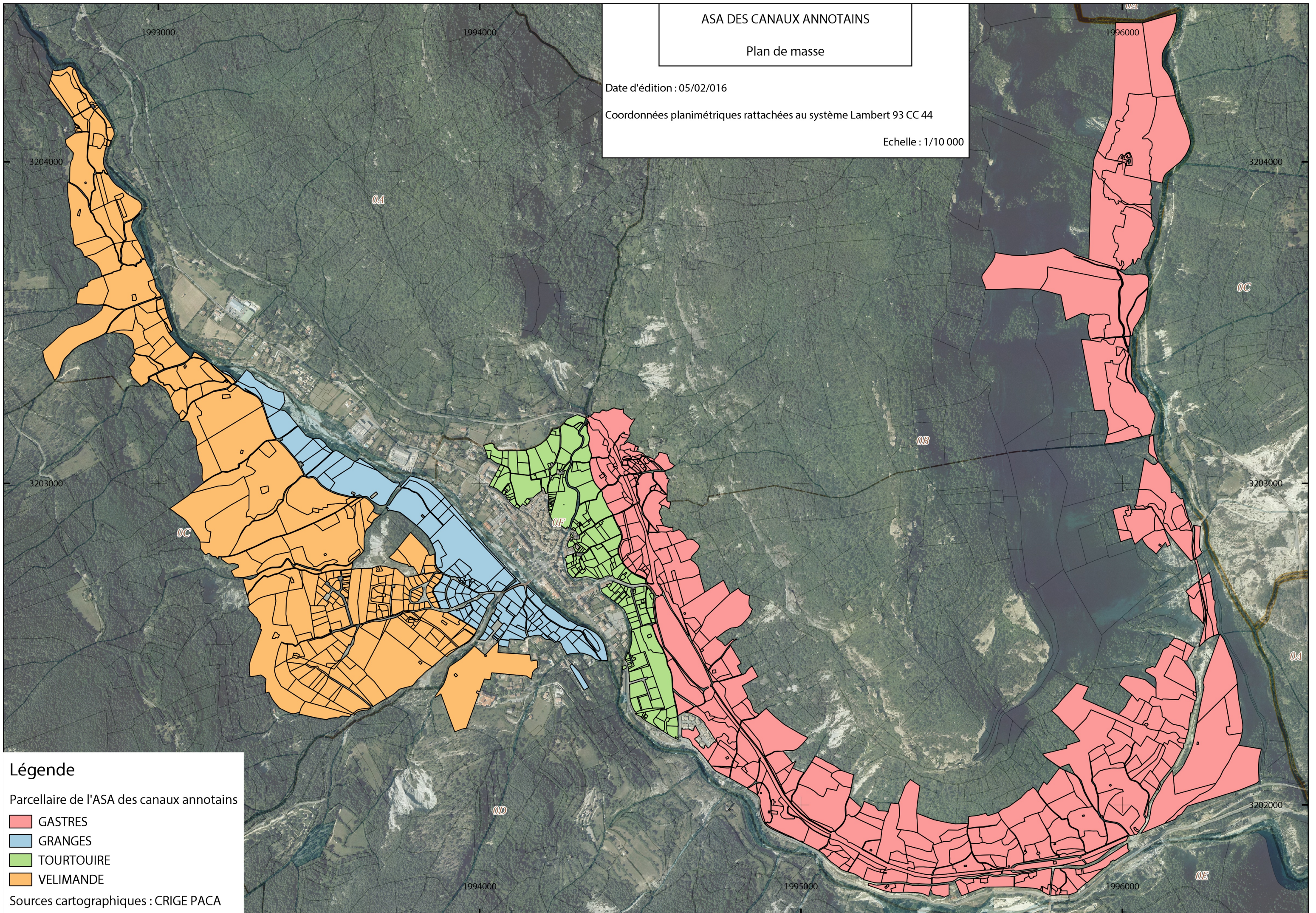
# ASA DES CANAUX ANNOTAINS

## Plan de masse

Date d'édition : 05/02/016

Coordonnées planimétriques rattachées au système Lambert 93 CC 44

Echelle : 1/10 000



### Légende

Parcellaire de l'ASA des canaux annotains

- GASTRES
- GRANGES
- TOURTOIRE
- VELIMANDE

Sources cartographiques : CRIGE PACA

## **Base de répartition des dépenses**

**ASSOCIATION SYNDICALE AUTORISEE**  
**Des Canaux Annotains**  
Vélimande - Granges - Tourtoire - Gastres  
AP N° 7896 - 130 - 005 du 9 mai 2016

---

siège de l'ASA : Mairie d'Annot  
Adresse postale : 1, rue les Gueïnes - 04240 Annot  
chez monsieur SCHECK Daniel  
canaux.annotains@gmail.com  
-----

**DELIBERATION DU SYNDICAT N° 3**

Séance du 12 juillet 2016 à 17h30 - salle Dol

**Ordre du jour** : élaboration des bases de répartition des dépenses

L'an deux mille seize et le douze juillet à 17h30, les membres du syndicat de l'ASA des Canaux Annotains, régulièrement convoquée s'est réunie à la salle Dol de la commune d'Annot. Tous les membres étant présents la réunion peut commencer.

Sont présents : FENOUIL Jean, GEISER Michel, LAURENT Evelyne, MARIE DIT MOISSON Geneviève, MENGEAUD Gilbert, RAMOIN Allain, RICHAUD Jean, SCHECK Daniel

Le président expose aux membres syndics que suite à la procédure de fusion des canaux (arrêté préfectoral n° 7896 du 9 mai 2016), il est nécessaire de présenter une nouvelle base de répartition des dépenses.

Dans ce sens après concertation, les syndics ont décidé d'élaborer les bases suivantes :

**1. Redevance "Périmètre"**

- Toutes les parcelles incluses dans le périmètre y sont soumises,
- La redevance périmètre est forfaitaire, en euros hors taxes

**2. Redevance "Irrigation"**

- Toutes les parcelles incluses dans le périmètre statutaire y sont soumises,
- La redevance "Irrigation" est proportionnelle à la surface totale détenue par chaque propriétaire,
- La redevance "Irrigation" est exprimée en euros hors taxes par hectare
- La redevance "Irrigation" comporte trois tranches de superficie dont le montant (en euros par hectare) sera graduel ; le montant de chaque tranches sera défini par délibération :

- **tranche 1** : superficie supérieure à 1 hectare
  - **tranche 2** : superficie supérieure à 0.5 ha et inférieure à 1 hectare
  - **tranche 3** : superficie inférieure à 0.5 hectare
  - Le redevance "Irrigation ne pourra faire un minimum de perception de x euros hors taxes, dont le montant sera défini par délibération
- Les redevances de « Périmètre » et « Irrigation » sont soumises au régime de TVA en vigueur à savoir au taux de 7 %.

Le syndicat ouï cet exposé, après en avoir délibéré, à l'unanimité, décide d'adopter les bases de répartition des dépenses telles que présentées par le Président de l'ASA des canaux annotains. Ce projet de base de répartition des dépenses est donc adopté à l'unanimité. (registre joint en annexe)

Pour copie conforme.

Ainsi fait et délibéré à Annot  
Les jour, mois et an que dessus

A Annot, le 12 juillet 2016  
Le Président,  
Daniel SCHECK











Le Vice-président  
Gilbert Mengeaud



REPUBLIQUE FRANÇAISE  
Reçu en Sous-Préfecture de Castellane le  
22 JUL. 2016


**DELIBERATION DU SYNDICAT N° 2**  
**Séance du 12 juillet 2016 à 17h30 - salle Dol**  
**Ordre du jour : élaboration des bases de répartition des dépenses**

Emargement :

|                             |                                                                                    |
|-----------------------------|------------------------------------------------------------------------------------|
| FENOUIL Jean                |  |
| GEISER Michel               |   |
| LAURENT Evelyne             |  |
| MARIE DIT MOISSON Geneviève |   |
| MENGEAUD Gilbert            |   |
| RAMOIN Allain               |   |
| RICHAUD Jean                |   |
| SCHECK Daniel               |  |

## **Commission travaux**





## ASSOCIATION SYNDICALE AUTORISÉE Des Canaux Annotains

Vélimande - Granges - Tourtoire - Gastres  
AP N° 7896 - 130 - 005 du 9 mai 2016

---

siège de l'ASA : Mairie d'Annot  
Adresse postale : 1, rue les Gueïnes - 04240 Annot  
chez monsieur SCHECK Daniel  
canaux.annotains@gmail.com

-----

### DELIBERATION DU SYNDICAT N° 5

Séance du 12 juillet 2016 à 17h30 - salle Dol

**Ordre du jour :** Mise en place d'une commission travaux

L'an deux mille seize et le douze juillet à 17h30, les membres du syndicat de l'ASA des Canaux Annotains, régulièrement convoquée s'est réunie à la salle Dol de la commune d'Annot. Tous les membres étant présents la réunion peut commencer.

Sont présents : FENOUIL Jean, GEISER Michel, LAURENT Evelyne, MARIE DIT MOISSON Geneviève, MENGEAUD Gilbert, RAMOIN Allain, RICHAUD Jean, SCHECK Daniel

Le Président explique que conformément aux statuts de l'asa des canaux annotains dans son article 29 il y a nécessité de mettre en place une commission des travaux, il rappelle l'article 29.

#### **Article 29 : Commission des travaux**

Une commission des travaux, composée de 4 membres issus du Syndicat, et arrêtée par délibération du Syndicat, sera créée par ce dernier. Cette commission sera composée du Président et d'un membre des trois autres canaux. Cette commission sera chargée de veiller à la réalisation et à l'exécution des travaux annuels d'entretien mais aussi des travaux ponctuels de réparation. Cette commission des travaux sera également consultée dans le cadre des procédures d'appel d'offre telles que spécifiées à l'article 14 des statuts de l'association.

Les personnes suivantes sont volontaires pour participer à cette commission :

- Gilbert Mengeaud pour le canal des Gastres
- Michel Geiser pour le canal des Granges
- Jean Richaud pour le canal de la Tourtoire
- Daniel Scheck pour le canal de Vélimande

La composition de cette commission est conforme à l'article 29 du RI de l'asa ; à savoir : 1 membre par canal et le Président.

La composition de cette commission est acceptée à l'unanimité. (registre joint en annexe)  
Pour copie conforme.

Ainsi fait et délibéré à Annot  
Le jour, mois et an que dessus

A Annot, le 12 juillet 2016  
Le Président,  
Daniel SCHECK

Le Vice-président  
Gilbert Mengeaud

**DELIBERATION DU SYNDICAT N° 4**









**Séance du 12 juillet 2016 à 17h30 - salle Dol**

**Ordre du jour : Mise en place de la "Commission travaux"**

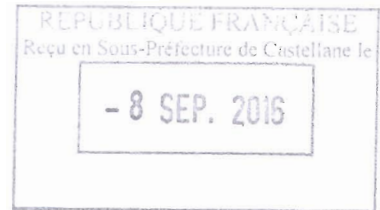
REPUBLIQUE FRANÇAISE  
Reçu en Sous-Préfecture de Castellane le

22 JUIL. 2016

Emargement :

|                             |                                                                                    |
|-----------------------------|------------------------------------------------------------------------------------|
| FENOUIL Jean                |  |
| GEISER Michel               |   |
| LAURENT Evelyne             |  |
| MARIE DIT MOISSON Geneviève |   |
| MENGEAUD Gilbert            |  |
| RAMOIN Allain               |   |
| RICHAUD Jean                |   |
| SCHECK Daniel               |  |

## **Règlement de l'utilisation de l'eau**



ASSOCIATION SYNDICALE AUTORISEE  
Des Canaux Annotains  
Vélimande - Granges - Tourtourière - Gastres  
AP N° 7896 - 130 - 005 du 9 mai 2016

---

siège de l'ASA : Mairie d'Annot  
Adresse postale : 1, rue les Gueïnes - 04240 Annot  
chez monsieur SCHECK Daniel  
canaux.annotains@gmail.com

-----

## REGLEMENT SUR L'UTILISATION DE L'EAU

L'ASA désigne une vanne ou une martellière à chaque usager.

Les branchements sur le réseau principal se fera avec l'autorisation et sous le contrôle de l'ASA.

Il est donc interdit d'installer ou de modifier les ouvrages des canaux principaux.

Il est strictement interdit de manœuvrer les prises d'eau.

Toutes réparation ou modification sur le réseau principal est à la charge de l'ASA.

Les conduites, canaux, vannes ou réseaux secondaires sont à la charge des usagers

Aucun usager ne pourra s'approprier toute l'eau d'un canal.

Un numéro sera attribué à chaque vanne ou martellière.

Un tour d'eau pourra être instauré en cas de pénurie d'eau. Ce tour d'eau sera défini et validé par le syndic.

Tout accident sur les canaux principaux dû au non respect de ces règles sera de la responsabilité financière et juridique du contrevenant. L'ASA se réserve le droit de porter l'affaire en justice.

Il est strictement interdit de jeter quoique ce soit dans les canaux, sous peine de poursuite.

L'hivernage des réseaux et vannes secondaires est à la charge des usagers.

- Canal des Gastres

- 

- Son réseau est sous pression avec des vannes d'arrêt et des vannes de distribution.

- Il est désigné à chaque usager ou à un groupe d'usagers sa vanne de branchement.

- Le branchement de l'usager devra comporter une vanne d'arrêt à la sortie immédiate du réseau principal.

- La section de la conduite de l'usager sera imposée par l'ASA

- 

- Canal de la Tourtourière

- 

- Son réseau est sous pression avec des vannes d'arrêt et des vannes de distribution.

- L'ASA installe le réseau secondaire jusqu'à l'usager avec vannes de départ et vanne terminale.

- Il est désigné à chaque usager ou à un groupe d'usagers sa vanne de branchement.

- La vanne terminale est à la charge de l'usager.

- 

- Canal des Granges

- 

- Ce canal fonctionne en gravitaire. Son mode de fonctionnement pourra être modifié.

- Son réseau est sous pression avec des vannes d'arrêt et des vannes de distribution.

- Il est désigné à chaque usager ou à un groupe d'usagers sa vanne de branchement.

- Le branchement de l'usager devra comporter une vanne d'arrêt à la sortie immédiate du réseau principal.

- La section de la conduite de l'usager sera imposée par l'ASA.

- 

- Canal de Vélimande

- 

- Ce canal fonctionne en gravitaire et avec une section sous pression..

- Son mode de fonctionnement pourra être modifié.

- Son réseau est sous pression avec des vannes d'arrêt et des vannes de distribution.

- Il est désigné à chaque usager ou à un groupe d'usagers sa vanne de branchement.

- Le branchement de l'usager devra comporter une vanne d'arrêt à la sortie immédiate du réseau principal.

- La section de la conduite de l'usager sera imposée par l'ASA.

REGLEMENT SUR L'UTILISATION DE L'EAU  
 - 8 SEP. 2016

Le syndicat, après en avoir délibéré, à l'unanimité, décide d'adopter le REGLEMENT SUR L'UTILISATION DE L'EAU tel que présenté par le Président de l'ASA des canaux annotains, le REGLEMENT SUR L'UTILISATION DE L'EAU est donc adopté à l'unanimité. (registre joint en annexe).

Pour copie conforme.









Ainsi fait et délibéré à Annot, Les jour, mois et an que dessous.

A Annot, le 2 septembre 2016,

Le Président,  
Daniel SCHECK









Le Vice-président  
Gilbert Mengeaud

Feuille d'émergence  
 DELIBERATION DU SYNDICAT N° 6  
 Séance du 2 septembre 2016 à 9h00 - salle Dol  
 Ordre du jour : REGLEMENT SUR L'UTILISATION DE L'EAU - Vote

| Syndic                       | Nom et prénom               | Vote                                                                                 |        |            |
|------------------------------|-----------------------------|--------------------------------------------------------------------------------------|--------|------------|
|                              |                             | Pour                                                                                 | Contre | Abstention |
| <b>Canal des Gastres</b>     |                             |                                                                                      |        |            |
| Titulaire                    | MENGEAUD Gilbert            |   |        |            |
| Titulaire                    | RAMOIN Allain               |  |        |            |
| <b>Canal de Vélimande</b>    |                             |                                                                                      |        |            |
| Titulaire                    | FENOUIL Jean                |  |        |            |
| Titulaire                    | SCHECK Daniel               |  |        |            |
| <b>Canal de la Tourtoûre</b> |                             |                                                                                      |        |            |
| Titulaire                    | MARIE DIT MOISSON Geneviève |  |        |            |
| Titulaire                    | RICHAUD Jean                |  |        |            |
| <b>Canal des Granges</b>     |                             |                                                                                      |        |            |
| Titulaire                    | LAURENT Evelyne             |  |        |            |
| Titulaire                    | GEISER Michel               |  |        |            |

- DELIBERATION DU SYNDICAT N° 6
- Séance du 12 juillet 2016 à 17h30 - salle Dol
- Ordre du jour : REGLEMENT SUR L'UTILISATION DE L'EAU - Emargement

REPUBLIQUE FRANÇAISE  
 Reçu en Sous-Préfecture de Castelnau le  
 - 8 SEP. 2016

|                             |                                                                                    |
|-----------------------------|------------------------------------------------------------------------------------|
| FENOUIL Jean                |   |
| GEISER Michel               |   |
| LAURENT Evelyne             |   |
| MARIE DIT MOISSON Geneviève |   |
| MENGEAUD Gilbert            |  |
| RAMOIN Allain               |   |
| RICHAUD Jean                |   |
| SCHECK Daniel               |   |

- 8 SEP. 2016

## ASSOCIATION SYNDICALE AUTORISEE Des Canaux Annotains

Vélimande - Granges - Tourtour - Gastres

AP N° 7896 - 130 - 005 du 9 mai 2016

---

siège de l'ASA : Mairie d'Annot

Adresse postale : 1, rue les Gueïnes - 04240 Annot

chez monsieur SCHECK Daniel

canaux.annotains@gmail.com

-----

### DELIBERATION DU SYNDICAT N° 6

Séance du 2 Septembre 2016 à 09h00 - salle Dol

Ordre du jour : Prix de l'eau (Rôle 2016) - Règlement sur l'utilisation de l'eau

L'an deux mille seize et le 2 septembre 2016, les membres du syndicat de l'ASA des Canaux Annotains, régulièrement convoqués s'est réunie à la salle Dol de la commune d'Annot. Tous le membres étant présents la réunion peut commencer.

Sont présents : FENOUIL Jean, GEISER Michel, LAURENT Evelyne, MARIE DIT MOISSON Geneviève, MENGEAUD Gilbert, RAMOIN Allain, RICHAUD Jean, SCHECK Daniel.

Le président rappelle la nouvelle base de répartition des dépenses.

**1. Redevance "Périmètre"**

- a. La redevance périmètre est forfaitaire, en euros hors taxes
- b. La redevance "Périmètre" est fixée à 30 € par rôle

**2. Redevance "Irrigation"**

- a. **tranche 1** : superficie supérieure à 1 hectare Prix fixé à 75 € par hectare
- b. **tranche 2** : superficie supérieure à 0.5 ha et inférieure à 1 hectare Prix fixé à 120 € par hectare
- c. **tranche 3** : superficie inférieure à 0.5 hectare Prix fixé à 150 € par hectare
- d.

**3. Redevance "Minimum"**

Le redevance minimum est fixé à 10 € ht

Les redevances sont soumises au régime de TVA en vigueur à savoir au taux de 10 %.

▪ **" Pénalité de retard"**

- Une majoration de 10% sera appliquée à la 2eme relance ; soit 90 jours après l'envoi des cotisations par la perception
- Une majoration de 20% sera appliquée à toutes les relances à partir de la 3ème relance ; soit 120 jours après l'envoi des cotisations par la perception.
- Il est rappelé que les adhérents ont l'obligation d'informer l'ASA des changements de propriétaires et d'adresses.
- De ce fait il ne sera pas accordé d'indulgence sur l'application des majorations sur des cotisations.

- 8 SEP. 2016

Le syndicat ouï cet exposé, après en avoir délibéré, à l'unanimité, décide d'adopter les tarifs pour le rôle 2016 telles que présentées par le Président de l'ASA des canaux annotains. Ces tarifs sont donc adoptés à l'unanimité. (registre joint en annexe)









Pour copie conforme.

Ainsi fait et délibéré à Annot  
 Les jour, mois et an que dessus

A Annot, le 2 septembre 2016  
 Le Président,  
 Daniel SCHECK  
 Feuille d'émargement

Le Vice-président  
 Gilbert Mengeaud









**DELIBERATION DU SYNDICAT N° 6**  
 Séance du 2 septembre 2016 à 9h00 - salle Dol  
 Ordre du jour : Prix de l'eau - Rôle 2016

| Syndic                          | Nom et prénom               | Vote                                                                                 |        |            |
|---------------------------------|-----------------------------|--------------------------------------------------------------------------------------|--------|------------|
|                                 |                             | Pour                                                                                 | Contre | Abstention |
| <b>Canal des Gastres</b>        |                             |                                                                                      |        |            |
| Titulaire                       | MENGEAUD Gilbert            |    |        |            |
| Titulaire                       | RAMOIN Allain               |   |        |            |
| <b>Canal de Vélimande</b>       |                             |                                                                                      |        |            |
| Titulaire                       | FENOUIL Jean                |  |        |            |
| Titulaire                       | SCHECK Daniel               |  |        |            |
| <b>Canal de la Tourtourière</b> |                             |                                                                                      |        |            |
| Titulaire                       | MARIE DIT MOISSON Geneviève |  |        |            |
| Titulaire                       | RICHAUD Jean                |  |        |            |
| <b>Canal des Granges</b>        |                             |                                                                                      |        |            |
| Titulaire                       | LAURENT Evelyne             |  |        |            |
| Titulaire                       | GEISER Michel               |  |        |            |



- DELIBERATION DU SYNDICAT N° 6
- Séance du 12 juillet 2016 à 17h30 - salle Dol
- Ordre du jour : REGLEMENT SUR L'UTILISATION DE L'EAU - Emargement

REPUBLIQUE FRANÇAISE  
 Reçu en Sous-Préfecture de Castelnau le  
 - 8 SEP. 2016

|                             |                                                                                    |
|-----------------------------|------------------------------------------------------------------------------------|
| FENOUIL Jean                |   |
| GEISER Michel               |   |
| LAURENT Evelyne             |  |
| MARIE DIT MOISSON Geneviève |   |
| MENGEAUD Gilbert            |  |
| RAMOIN Allain               |   |
| RICHAUD Jean                |   |
| SCHECK Daniel               |   |